



Informe Epidemiológico Semanal de Enfermedades Transmitidas por Vector (Dengue, Zika, Chikungunya), Sonora 2025

Semana Epidemiológica (SE) 53, del 28 de diciembre de 2025 al 03 de enero de 2026

Informe Epidemiológico Dengue, Sonora 2025

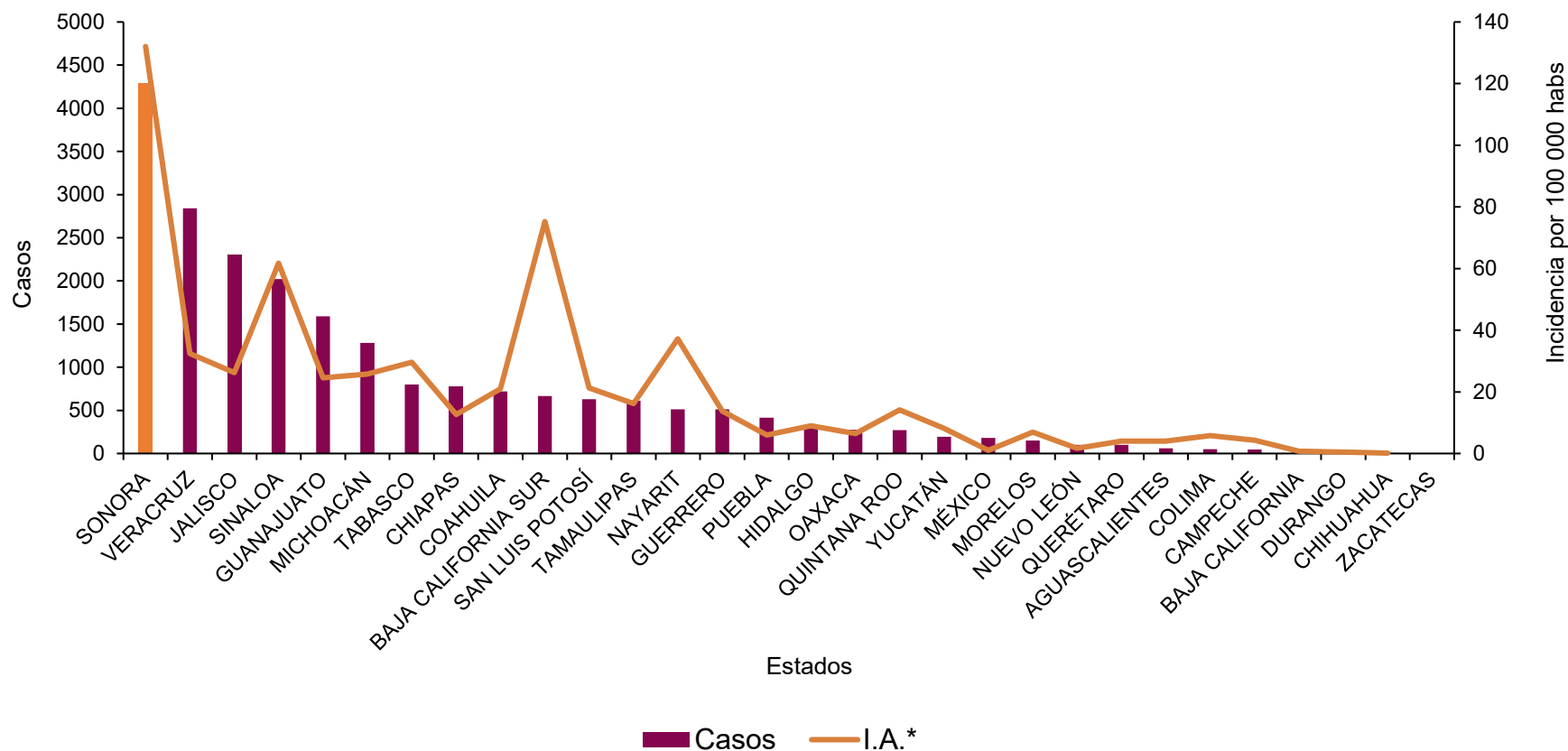
A nivel nacional se
acumulan a la SE 51

21,733
casos de Dengue.

Sonora registra 4,292 casos
y una incidencia de 132.04
por 100 mil habitantes.

El 60% de los casos
confirmados del país lo
concentra Sonora (4,292),
Veracruz (2,842), Jalisco
(2,309), Sinaloa (2,021) y
Guanajuato (1,588).

Casos confirmados de Dengue por entidad, SE 51
México 2025



* por cada 100 000 habitantes

Informe Epidemiológico Dengue, Defunciones, México 2025

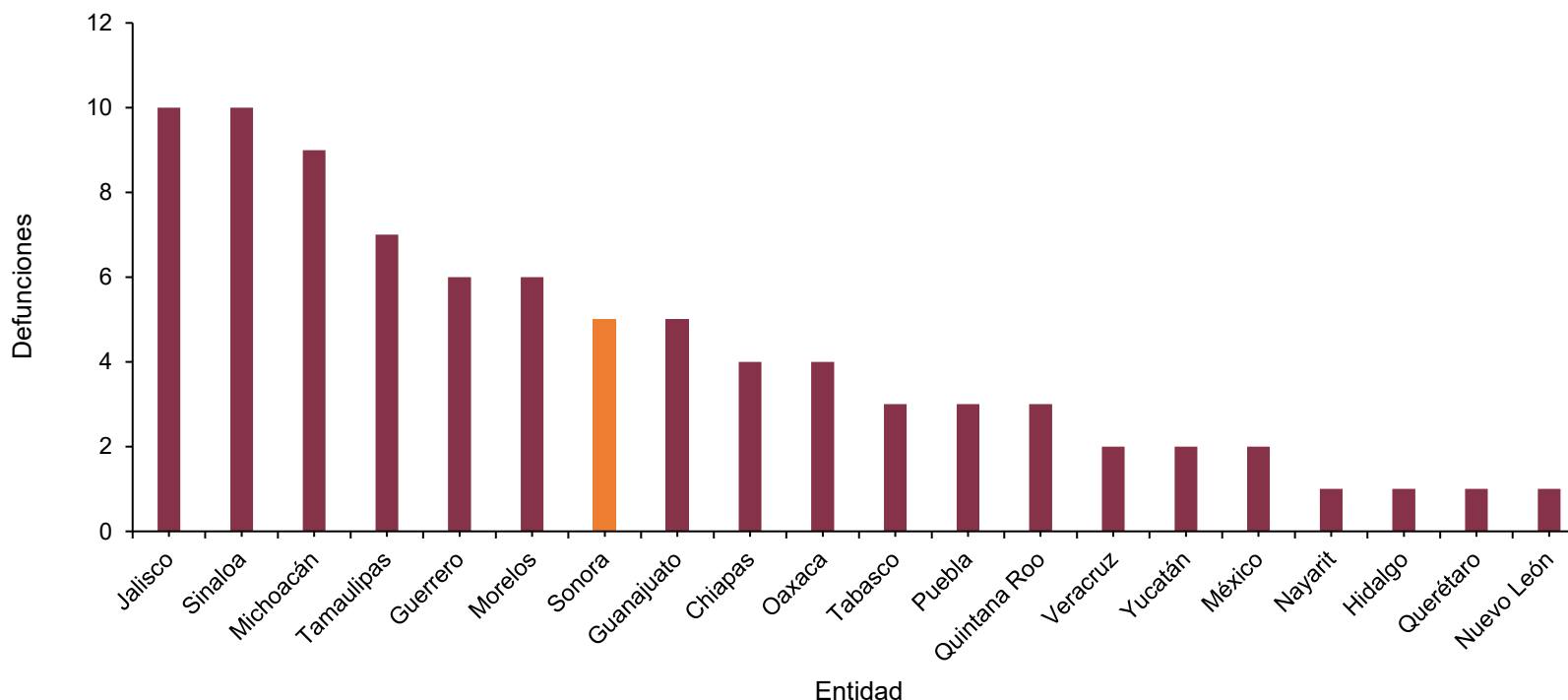
A nivel nacional se
acumulan a la SE 50

85

Defunciones Confirmadas
de Dengue.

Las defunciones
confirmadas son avaladas
por el Comité Nacional para
la Vigilancia Epidemiológica
y son publicadas conforme
se llevan a cabo las sesiones
de este comité, por lo que
no corresponden a la
semana epidemiológica de
ocurrencia.

Defunciones de Dengue por entidad federativa
SE 50, México 2025



Informe Epidemiológico Dengue, Sonora 2025

En la Semana Epidemiológica No. 53 del 2025-2026, se estudiaron 144 casos sospechosos de dengue, de ellos se confirmaron:

75

Casos[^]

0

Defunciones

Durante el año 2025 - 2026, se han estudiado 11,550 casos sospechosos de dengue, de ellos se confirmaron:

4,468

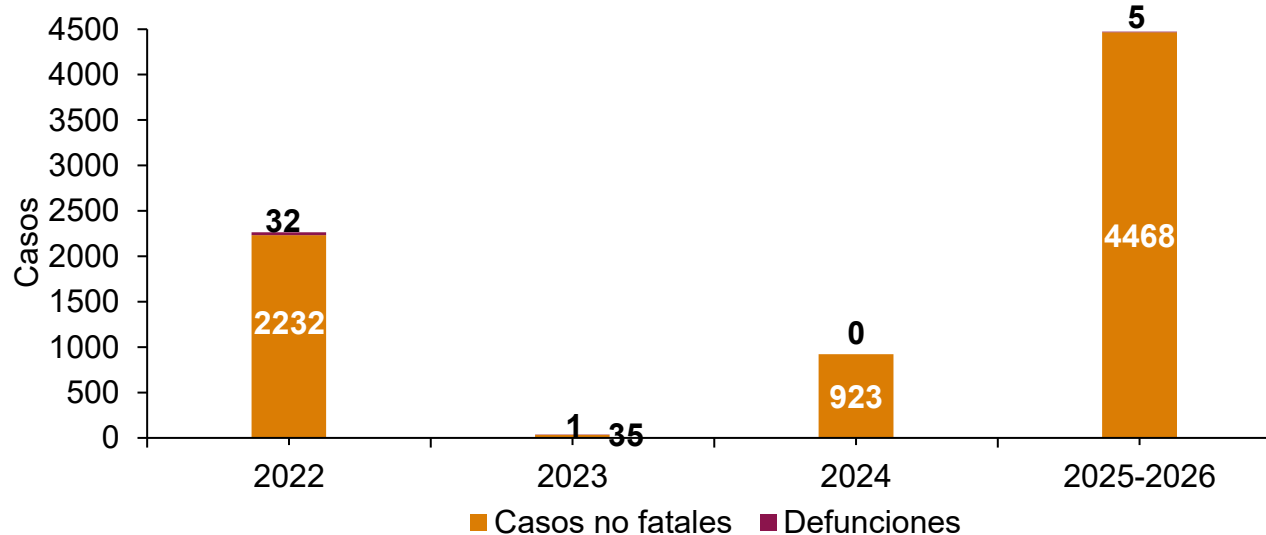
Casos*

5

Defunciones*

- De acuerdo con los datos de SINAVE**, durante el 2024 se acumularon 2,641 casos sospechosos de Dengue; **923 de ellos fueron confirmados y 0 defunciones.**
- A la misma semana epidemiológica del 2024, **se acumulaban 923 casos, y 0 defunciones.**

Comparativo de Dengue a la SE 53, Sonora 2023-2026



Fuente: SINAVE/DGE/SALUD/Sistema Especial de Vigilancia Epidemiológica de Enfermedades Transmitidas por Vector con información a la SE 53 2025 -2026

[^] Los casos confirmados pertenecen a los municipios de Cajeme (28), Hmo (15), Navojoa (8), Etchojoa (7), Guaymas (5), Empalme (4), Agua Prieta, Álamos, Bâcum, Benito Juárez, Caborca, Huatabampo, Magdalena y Pitiquito (1 cada uno).

*Corresponden a los casos que se confirmaron por laboratorio durante la semana señalada, la mayoría de ellos (o todos) son con fecha de inicio de síntomas de semanas anteriores.

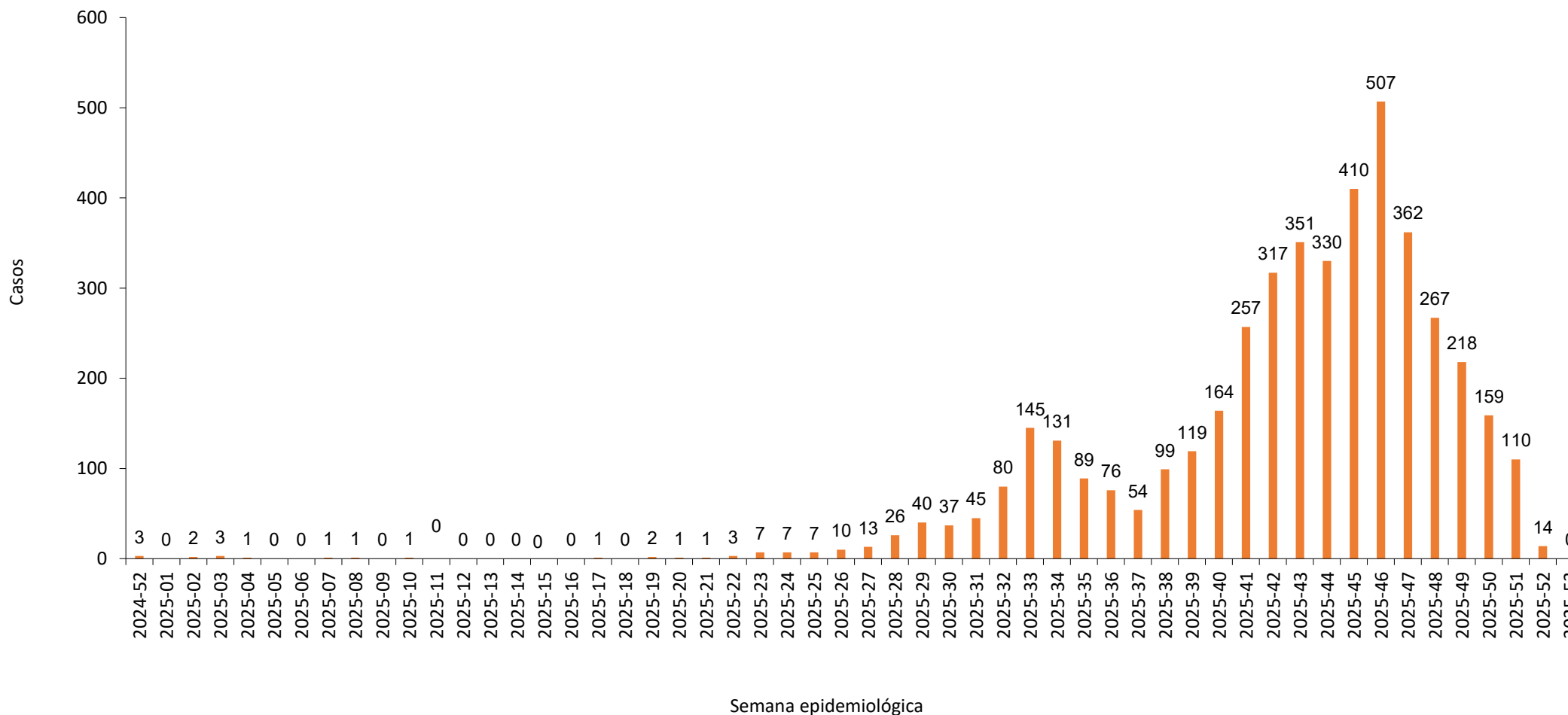
Las cifras del acumulado de casos y/o defunciones puede variar debido a los casos notificados de manera extemporánea y reclasificación de estos.

** Sistema Nacional de Vigilancia Epidemiológica.

Informe Epidemiológico Dengue, Sonora 2025

Casos de Dengue por semana epidemiológica de inicio de síntomas (SE 52 2024 - SE 53 2025-2026)

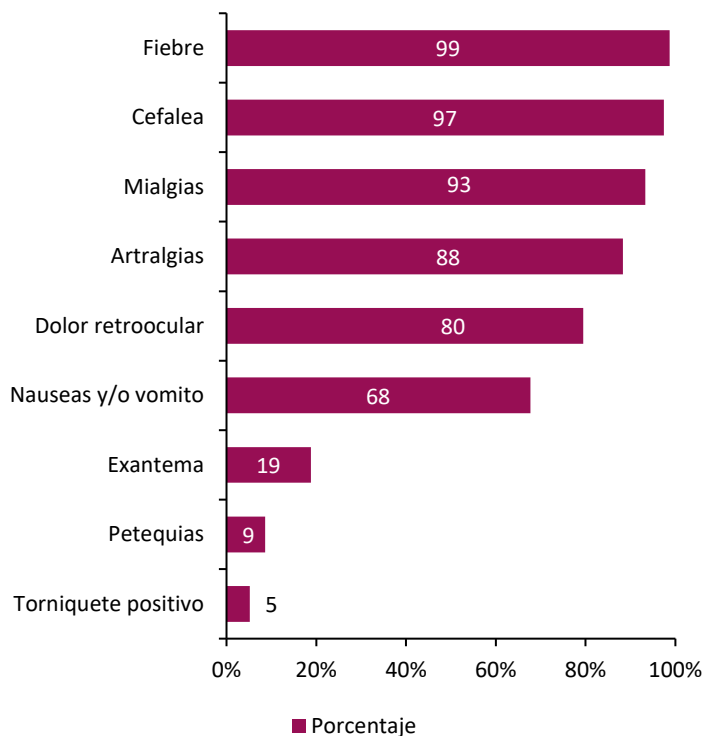
n = 4,471



Sintomatología presentada en casos de Dengue con base en su clasificación, 2025

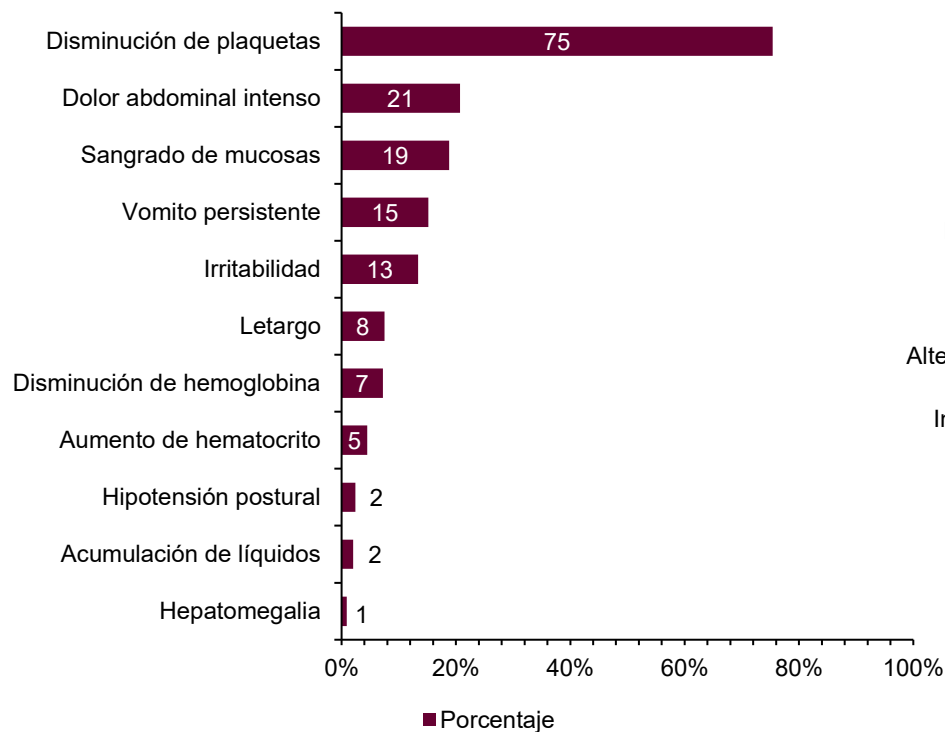
Dengue No Grave (DNG)

n= 2,543



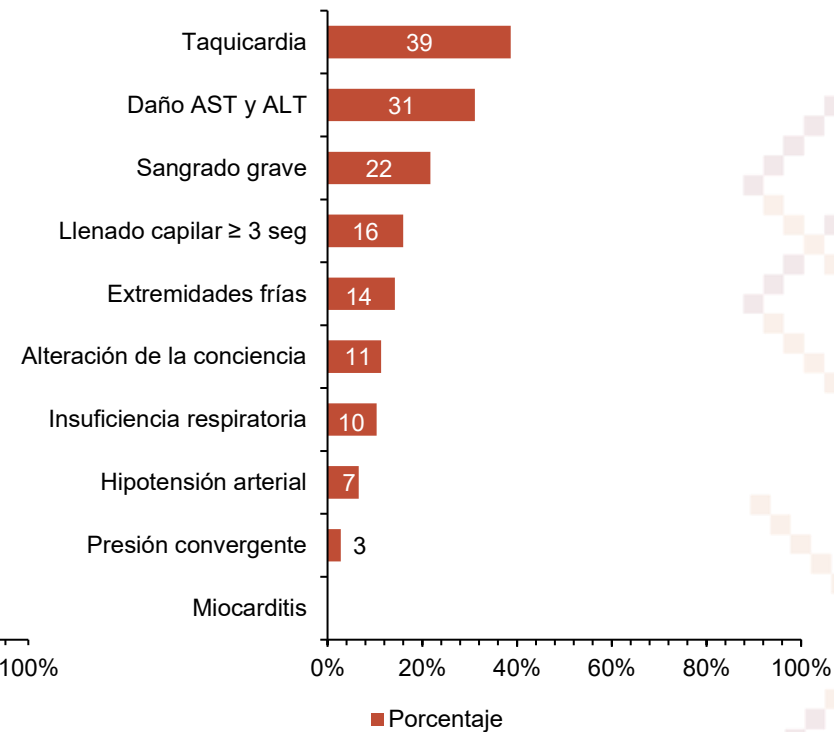
Dengue Con Signos de Alarma (DCSA)

n= 1,816



Dengue Grave (DG)

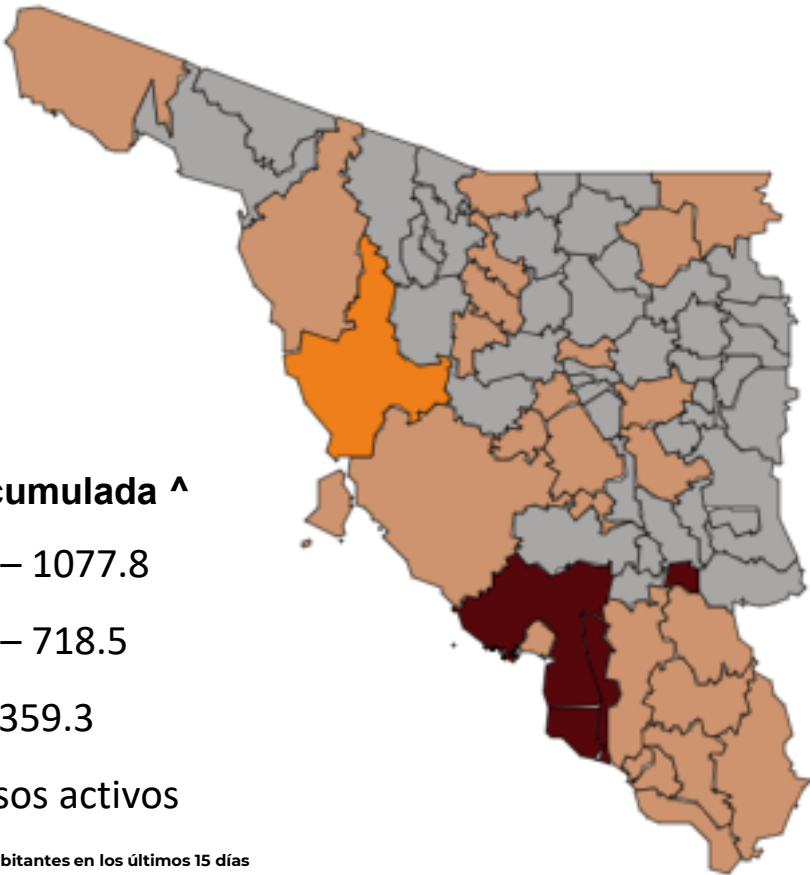
n= 109



Casos confirmados de Dengue, Sonora 2025

Casos y Defunciones de Dengue por municipio de residencia

Municipio	Casos	I.A^	Defunciones	T.M.
SIRM	157	1077.78	0	0
Guaymas	1526	947.6	3	1.86
Ónavas	3	859.6	0	0
Bácum	175	727	0	0
Pitiquito	59	644.53	1	10.92
Cajeme	1093	241.2	0	0
Etchojoa	134	214.3	0	0
Empalme	109	209.2	0	0
Mazatán	2	199.2	0	0
Benito Juárez	40	182.4	0	0
Quiriego	5	142.94	0	0
Navojoa	182	106.7	0	0
San Miguel de Horcasitas	12	96.63	1	8.05
Hermosillo	767	74.5	0	0
Álamos	18	71.78	0	0
Huatabampo	56	71.43	0	0
San Pedro de la Cueva	1	67.48	0	0
Rayón	1	62.11	0	0
Banámichi	1	46.51	0	0
Rosario	2	41.72	0	0
Ures	3	34.57	0	0
Caborca	20	20.78	0	0
Benjamín Hill	1	20.38	0	0
Nogales	55	18.86	0	0
Moctezuma	1	17.89	0	0
San Luis Río Colorado	35	16.42	0	0
Fronteras	1	10.22	0	0
Magdalena	3	8.4	0	0
Puerto Peñasco	4	6.11	0	0
Santa Ana	1	6.05	0	0
Agua Prieta	1	1	0	0
Totales	4,468	142.3	5	0.159



Incidencia Acumulada ^

- 718.6 – 1077.8
- 359.4 – 718.5
- 0.1 – 359.3
- Sin casos activos

^Incidencia por 100 000 habitantes en los últimos 15 días

^ Incidencia por 100 000 habitantes.

T.M.: Tasa de Mortalidad por 100,000 habitantes.



Informe Epidemiológico Chikungunya y Zika, Sonora 2025

Semana Epidemiológica (SE) 53, del 28 de diciembre de 2025 al 03 de enero de 2026

Informe Epidemiológico Zika y Chikungunya, Sonora 2025

Chikungunya

En Sonora han transcurrido 9 años y cinco meses sin casos de Chikungunya, el último caso ocurrió en la semana epidemiológica 26 de 2016.

A nivel nacional durante el año 2025, se registran 9 casos en los estados de Quintana Roo (6), Chiapas (2) y Yucatán (1).

En el 2024 a nivel nacional, no se reportaron casos confirmados

Zika

Han transcurrido 6 años sin casos de Zika en el Estado; el último caso registrado ocurrió en la semana epidemiológica 49 de 2019.

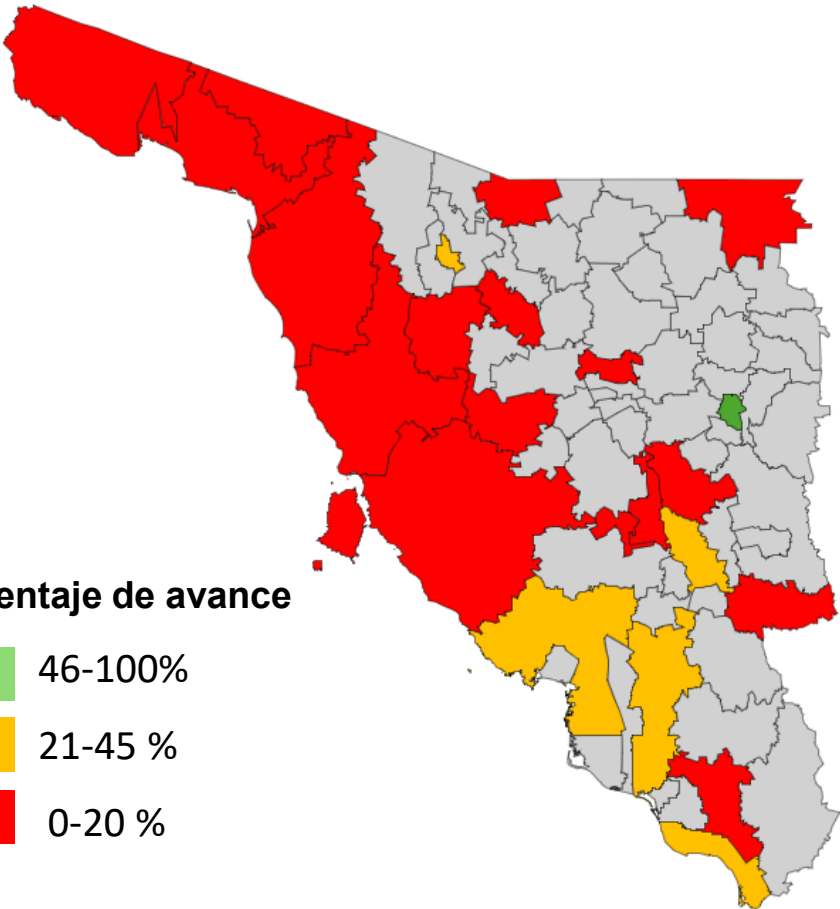
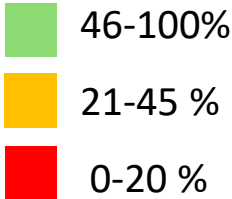
A nivel nacional durante el año 2025, se registran 4 casos en los estados de Veracruz (2), Michoacán y Oaxaca (1 cada uno).

Durante el 2024 a nivel nacional, se confirmaron 30 casos de Zika en los estados de Michoacán (18), Oaxaca (5), Guerrero (4); Hidalgo, Querétaro y Tabasco (1 cada uno).

Descacharres Municipales

DISTRITO	MUNICIPIO	JORNADAS	TONELADAS	VIVIENDAS BENEFICIADAS
1	Hermosillo	140	2231.5	38158
1	Banamichi	3	11.5	113
1	Carbo	6	10	114
1	Granados	4	7	274
1	Mazatán, Sonora	11	22	21
1	San Pedro de la Cueva	3	2	50
1	Soyopa	12	13	143
1	Villa Pesqueira	1	5	11
2	Atil	2	11	55
2	Caborca	2	3.5	86
2	Pitiquito	1	8	22
3	Agua Prieta	16	1.469	2578
3	Nogales	22	9.866	6787
3	Santa Ana	6	32	299
3	Trincheras	1	12	11
4	Cajeme	94	110.34	49634
4	Guaymas	90	128.45	12077
4	Yecora	1	33.5	22
5	Huatabampo	80	182	6569
5	Navojoa	101	439.22	9459
6	Gral Plutarco Elias Calles	5	126	284
6	Puerto Peñasco	3	555	612
6	San Luis Rio Colorado	7	194	1006
Total		427	1831.845	89360

Porcentaje de avance



Medidas de Prevención **DENGUE**



LAVA

Cepilla con agua y jabón cada tercer día el interior de bebederos de mascotas, floreros, o depósitos que acumulen agua



TAPA

Siempre todo contenedor donde almacenes agua, así como tinacos, tambos y cubetas.



VOLTEA

Objetos que no utilices y que acumulen agua.



TIRA

Objetos que no utilices como platos, vasos, y basura.



UTILIZA

De preferencia camisa manga larga, y utiliza repelente antimosquitos.

Directorio

Dr. José Luis Alomía Zegarra
Secretario de Salud Pública

Dr. Jorge Laureano Eugenio
Subsecretario de Servicios de Salud Colectiva

Mtra. María Angélica Campa Peñúñuri
Encargada de despacho de la Dirección General de Servicios de Salud Pública

Dr. Universo Ortiz Arballo
Director de Inteligencia e Información en Salud

Dra. Ana Luz Blancas García
Subdirectora de Sistemas Especiales e información epidemiológica

Q.B.C. Jesús Manuel Contreras García
Responsable del Sistema Especial de Vigilancia Epidemiológica de Enfermedades Transmitidas por Vector