

Informe Epidemiológico semanal de Enfermedades Transmitidas por Vector - ETV (Dengue, Zika, Chikungunya), Sonora 2023

Semana Epidemiológica (SE) 15, del 09 al 15 de abril 2023



Informe Epidemiológico Dengue, Sonora 2023

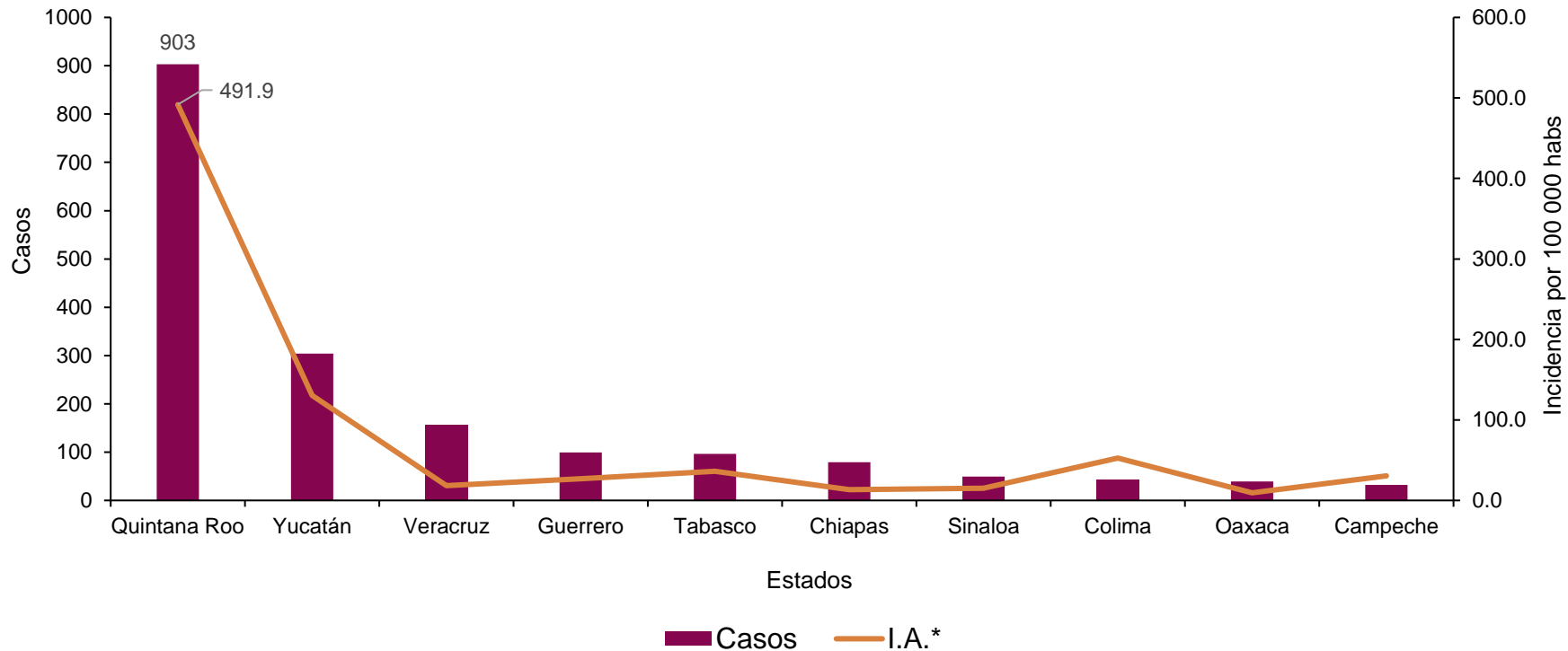
A nivel nacional se acumulan a la SE 14

1,933

casos de Dengue.

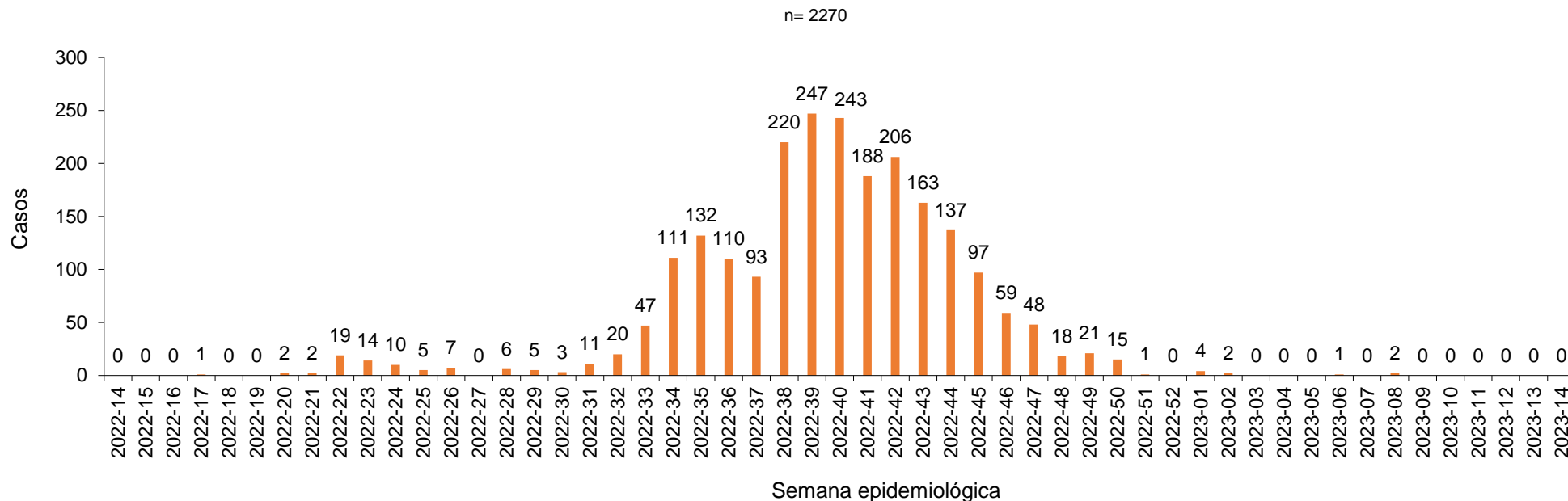
El 81% de los casos confirmados del país lo concentra: Quintana Roo (903), Yucatán (304), Veracruz (157), Guerrero (99) y Tabasco (96).

Entidades con mayor número de casos confirmados de Dengue, México 2023



Informe Epidemiológico Dengue, Sonora 2023

Casos de Dengue por semana epidemiológica (SE 14 2022 - SE 14 2023)



En la Semana No. 14 de 2023 se notificaron 13 casos sospechosos de Dengue, y se confirmaron*:

- 0 Casos
- 0 Defunciones avaladas por CONAVE
- 0 Letalidad [^]

Durante el 2023 se han notificado 98 casos* sospechosos de Dengue, de ellos se confirmaron:

- 9 Casos
- 0 Defunciones avaladas por CONAVE
- 0% Letalidad [^]

*Corresponden a los casos que se confirmaron por laboratorio durante la semana señalada, la mayoría de ellos (o todos) son con fecha de inicio de síntomas de semanas anteriores.

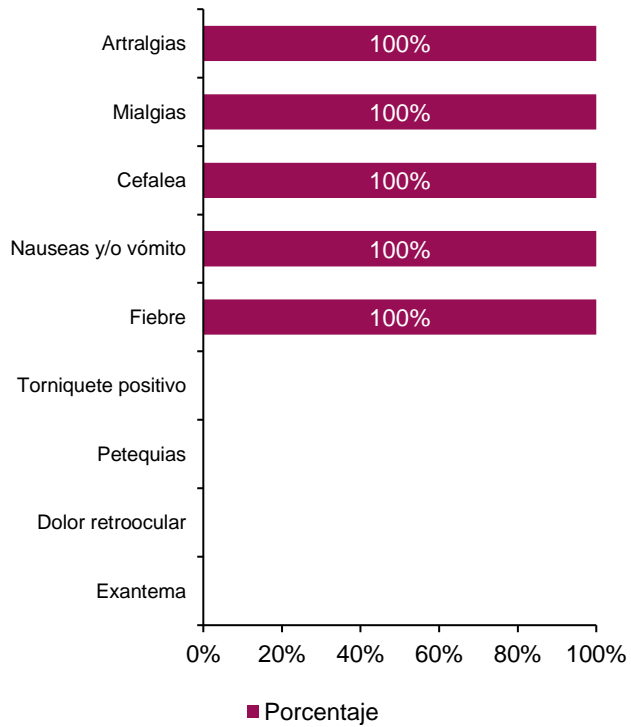
[^]Letalidad: Total de defunciones por cada 100 casos.

Fuente: SINAVE/DGE/SALUD/Sistema Especial de Vigilancia Epidemiológica de Enfermedades Transmitidas por Vector con información a la SE 15 2023.

Sintomatología presentada en casos de Dengue con base en su clasificación, 2023

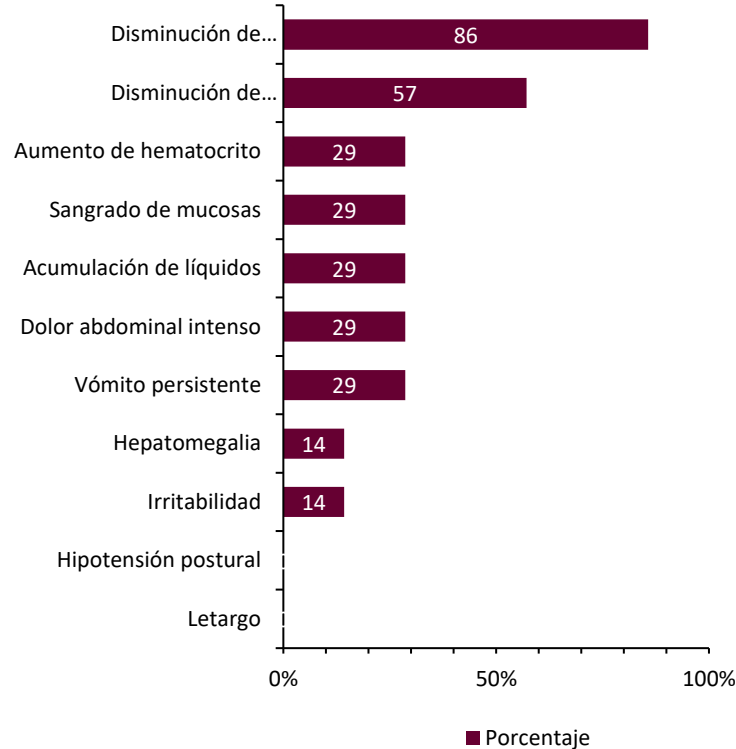
Dengue Sin Signos de Alarma (DNG)

n=1



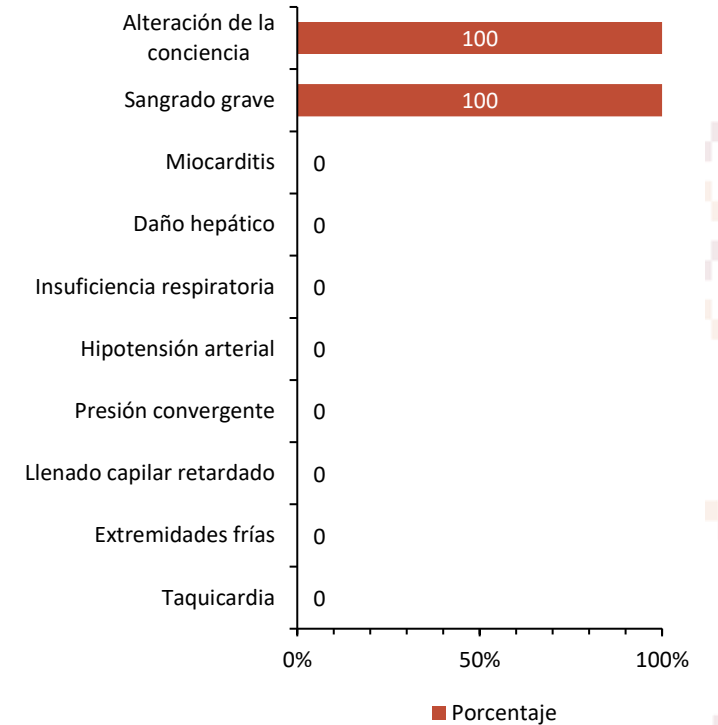
Dengue Con Signos de Alarma (DCSA)

n= 7



Dengue Grave (DG)

n= 1



Casos confirmados de Dengue 2023

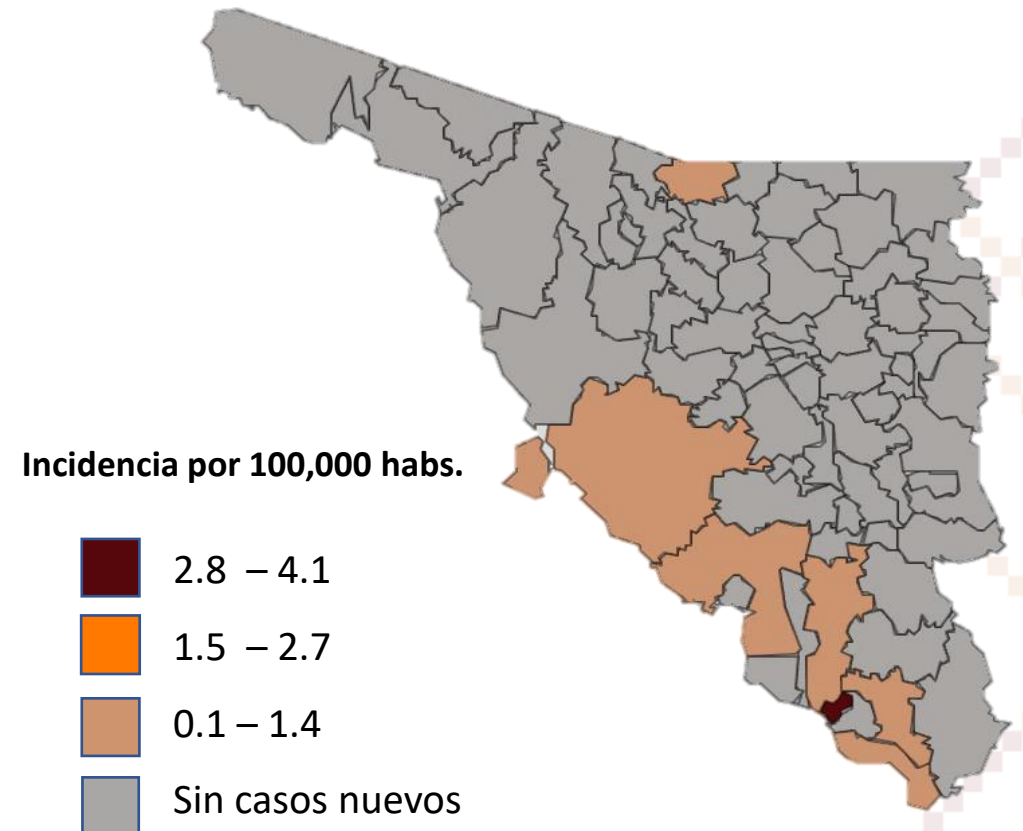
Distribución de casos de Dengue por municipio, Sonora 2023

Municipios	Dengue no grave	Dengue con signos de alarma	Dengue grave	Totales						
				Casos	%	I.A.**	Serotipo identificado	Defunción [^]	Letalidad ^{''}	TM*
Benito Juárez	1	0	0	1	11	4.1	-	0	0.0	0.0
Guaymas	2	0	0	2	200	1.1	-	0	0.0	0.0
Huatabampo	1	0	0	1	100	1.1	2	0	0.0	0.0
Navojoa	1	0	0	1	100	0.5	2	0	0.0	0.0
Cajeme	2	0	0	2	22	0.4	2	0	0.0	0.0
Nogales	0	1	0	1	11	0.4	2	0	0.0	0.0
Hermosillo	0	0	1	1	11	0.1	3	0	0.0	0.0
Totales	7	1	1	9	100	0.3	2 y 3	0	0.0	0.0

** I.A: incidencia acumulada por 100 mil habitantes

* Tasa de mortalidad

''Letalidad: defunciones por cada 100 casos



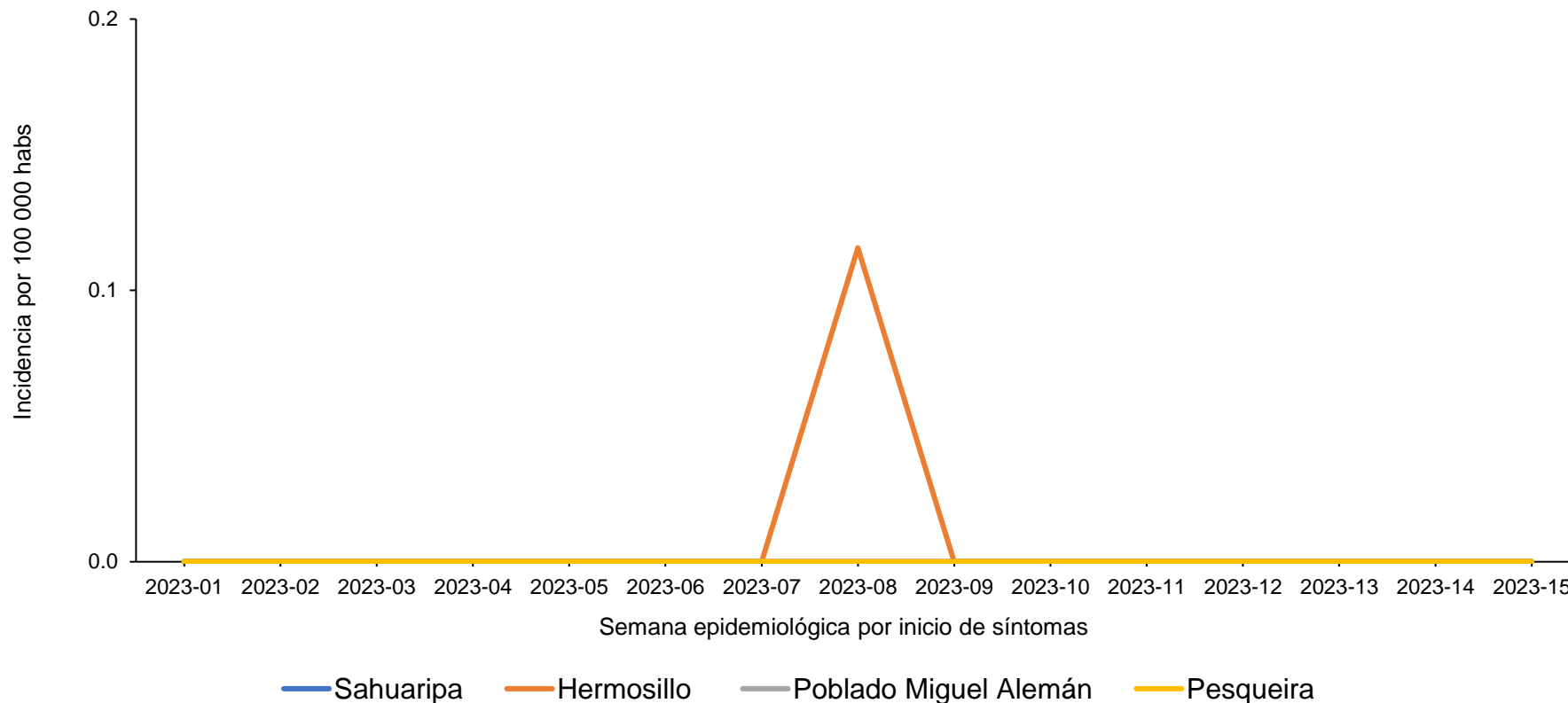
Distribución Casos de Dengue en el Distrito de Salud (DS)* 01

Dengue. Curva epidémica incidencias, municipios del DS 01 2023
Corte a la Semana No. 15 de 2023

Se muestra los casos confirmados de Dengue por cada 100 mil habitantes correspondientes a localidades del Distrito de Salud 01 (Hermosillo).

La tendencia continúa a la baja.

El último caso se reportó en la semana No. 08 en el municipio de Hermosillo; el único caso en este Distrito de Salud.



*DS. Las Jurisdicciones Sanitarias cambian su nomenclatura a Distritos de Salud, derivado de cambios al Reglamento Interno de los Servicios de Salud de Sonora, con efecto a partir del 07 de octubre del 2022. La división de DS en Sonora corresponde a: DS01 Hermosillo, DS02 Caborca, DS03 Santa Ana, DS04 Cajeme, DS05 Navojoa y DS06 San Luis Río Colorado.

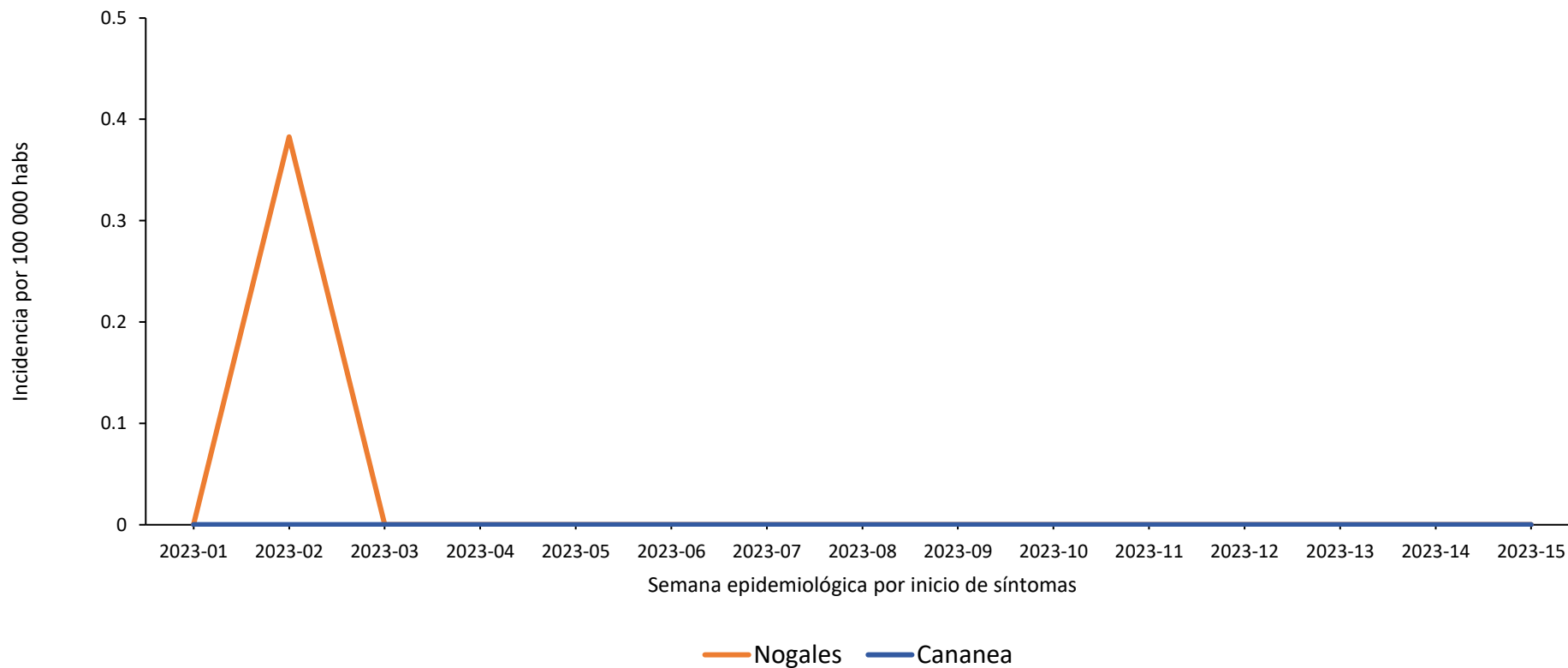
Distribución Casos de Dengue en el Distrito de Salud (DS)* 03

Dengue. Curva epidémica incidencias, municipios del DS 03 2023
Corte a la Semana No. 15 de 2023

Se muestra los casos confirmados de Dengue por cada 100 mil habitantes correspondientes a localidades del Distrito de Salud 03 (Santa Ana).

La tendencia continúan a la baja.

EL último caso reportado ocurrió en semana No. 02 en el municipio de Nogales, dentro del Distrito, es el municipio con mayor población expuesta.



*DS. Las Jurisdicciones Sanitarias cambian su nomenclatura a Distritos de Salud, derivado de cambios al Reglamento Interno de los Servicios de Salud de Sonora, con efecto a partir del 07 de octubre del 2022. La división de DS en Sonora corresponde a: DS01 Hermosillo, DS02 Caborca, DS03 Santa Ana, DS04 Cajeme, DS05 Navojoa y DS06 San Luis Río Colorado.

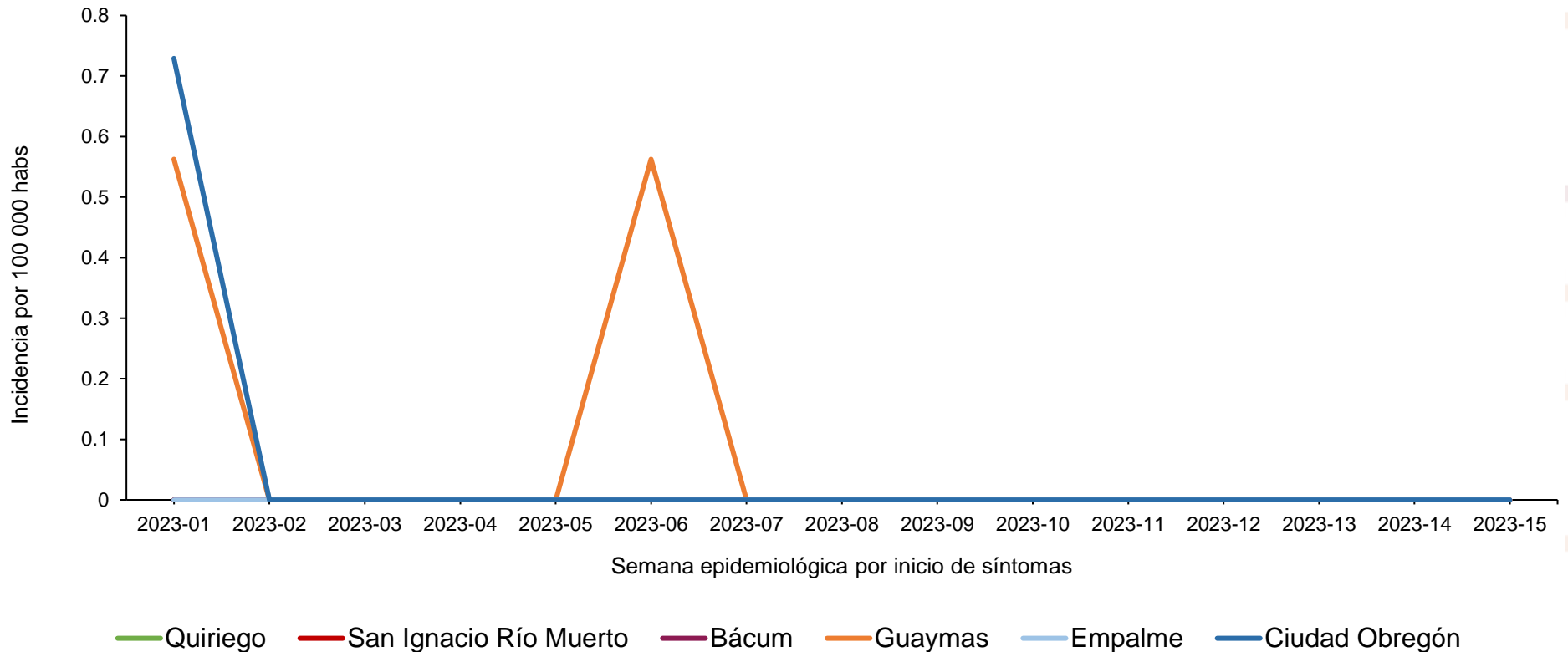
Distribución Casos de Dengue en el Distrito de Salud (DS)* 04

Dengue. Curva epidémica incidencias, municipios del DS 04 2023
Corte a la Semana No. 15 de 2023

Se muestra los casos confirmados de Dengue por cada 100 mil habitantes correspondientes a localidades del Distrito de Salud 04 (Cajeme).

En el presente año los municipios de Guaymas y Cajeme acumulan dos casos cada uno.

Desde la semana No. 06, no se han registrado casos en el Distrito. La tendencia continúa a la baja.



*DS. Las Jurisdicciones Sanitarias cambian su nomenclatura a Distritos de Salud, derivado de cambios al Reglamento Interno de los Servicios de Salud de Sonora, con efecto a partir del 07 de octubre del 2022. La división de DS en Sonora corresponde a: DS01 Hermosillo, DS02 Caborca, DS03 Santa Ana, DS04 Cajeme, DS05 Navojoa y DS06 San Luis Río Colorado.

Distribución Casos de Dengue en el Distrito de Salud (DS)* 05

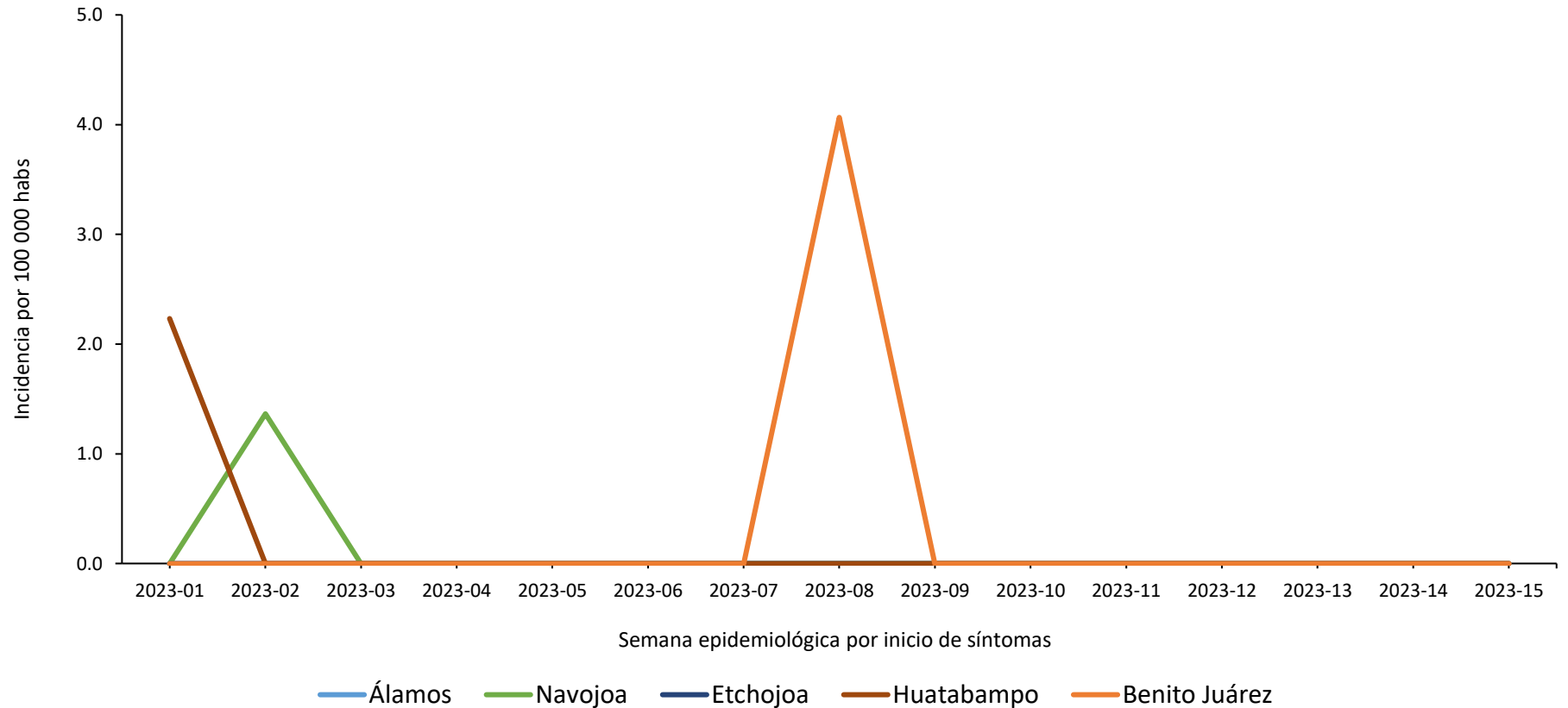
Dengue. Curva epidémica incidencias, municipios del DS 05 2023
Corte a la Semana No. 15 de 2023

Se muestra los casos confirmados de Dengue por cada 100 mil habitantes correspondientes a localidades del Distrito de Salud 05 (Navojoa).

El último caso se registró en la semana No. 08 en el municipio de Benito Juárez.

En el presente año se acumulan 3 casos en este Distrito de Salud.

La tendencia continúa a la baja.



*DS. Las Jurisdicciones Sanitarias cambian su nomenclatura a Distritos de Salud, derivado de cambios al Reglamento Interno de los Servicios de Salud de Sonora, con efecto a partir del 07 de octubre del 2022. La división de DS en Sonora corresponde a: DS01 Hermosillo, DS02 Caborca, DS03 Santa Ana, DS04 Cajeme, DS05 Navojoa y DS06 San Luis Río Colorado.



Informe epidemiológico Chikungunya y Zika, Sonora 2023

Semana Epidemiológica (SE) 15, del 09 al 15 de abril 2023



Informe Epidemiológico Zika y Chikungunya, Sonora 2023

Chikungunya

En Sonora han transcurrido 6 años y nueve meses sin casos de Chikungunya, el último caso ocurrió en la semana epidemiológica 26 de 2016

A nivel nacional durante el 2023 no se han confirmado casos por Chikungunya

En el 2022 a nivel nacional durante el 2022 se confirmaron 4 casos de Chikungunya en los estados de Tabasco (2), Baja California Sur y Chiapas (1 cada uno)

Zika

Han transcurrido 3 años y cuatro meses, sin casos de Zika en el Estado; el último caso registrado ocurrió en la semana epidemiológica 49 de 2019

A nivel nacional durante el 2023 no se han confirmado casos por Zika

Durante el 2022 a nivel nacional durante el 2022 se confirmaron 12 casos de Zika en los estados de Morelos (5), Oaxaca (3), Chiapas (2), México y Sinaloa (1 cada uno)

MEDIDAS DE PROTECCIÓN DENGUE



LAVA

Cepilla con agua y jabón cada tercer día el interior de bebederos de mascotas, floreros, o depósitos que acumulen agua



TAPA

Siempre todo contenedor donde almacenes agua, así como tinacos, tambos y cubetas.



VOLTEA

Objetos que no utilices y que acumulen agua.



TIRA

Objetos que no utilices como platos, vasos, y basura.



UTILIZA

De preferencia camisa manga larga, y utiliza repelente antimosquitos.

Directorio

Dr. José Luis Alomía Zegarra
Secretario de Salud Pública

Dra. Gabriela del Carmen Nucamendi
Subsecretaria de Servicios de Salud

Dr. Jorge Laureano Eugenio
Director General de Promoción a la Salud y Prevención de Enfermedades (DGPROSPE)

Dr. Universo Ortiz Arballo
Director de Epidemiología

Dr. Víctor Abel Coronado Félix
Subdirector de Epidemiología

QBC. Jesús Manuel Contreras García
Responsable del Sistema Especial de Enfermedades Transmitidas por Vector