




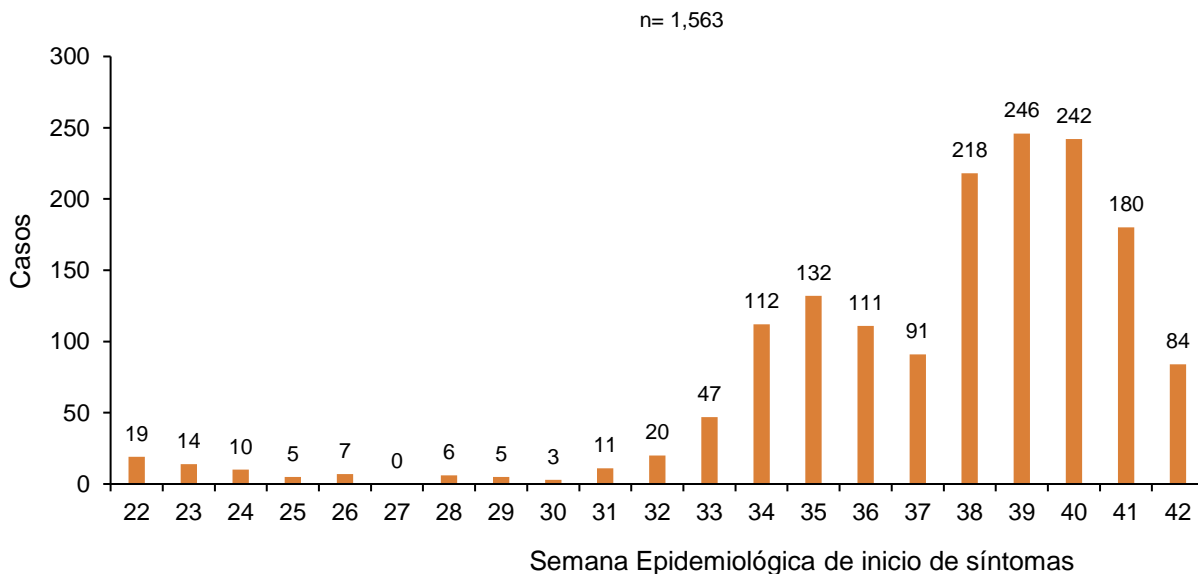
Informe Epidemiológico semanal de Enfermedades Transmitidas por Vector - ETV (Dengue, Zika, Chikungunya), Sonora 2022

Semana Epidemiológica (SE) 43, del 23 al 29 octubre 2022

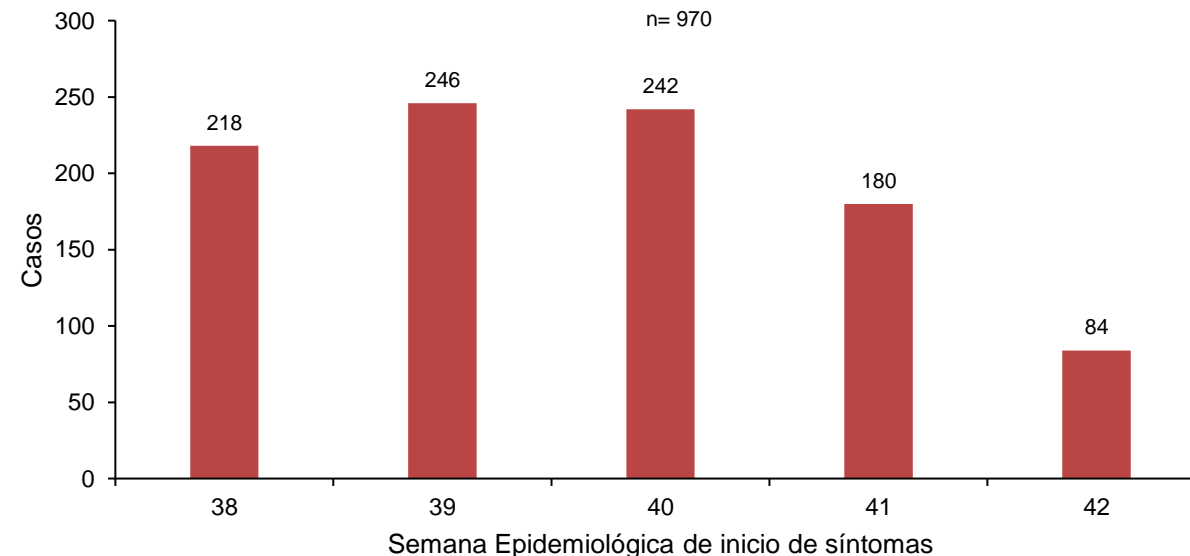


Informe Epidemiológico Dengue, Sonora 2022

Casos de Dengue por semana epidemiológica (SE 22 - 42 de 2022)



Casos de Dengue por semana epidemiológica (SE 38 - 42 de 2022)



En la Semana No. 43 de 2022 se notificaron 847 casos sospechosos de dengue, y se confirmaron:

- 208 casos*
- 0 Defunción con resultado (+)**
- 0 Letalidad \wedge

Durante el año 2022 se han notificado 7537 casos sospechosos de dengue, de ellos se confirmaron:

- 1581 casos
- 11 Defunciones con resultado (+)**
- 0.7 Letalidad \wedge

Las últimas 5 semanas han sido las de mayor transmisión de dengue en el Estado durante el año 2022.

- Con 246 casos, la SE 39 (25/09 al 01/10) ha sido la semana con más casos confirmados de dengue por fecha de inicio de síntomas

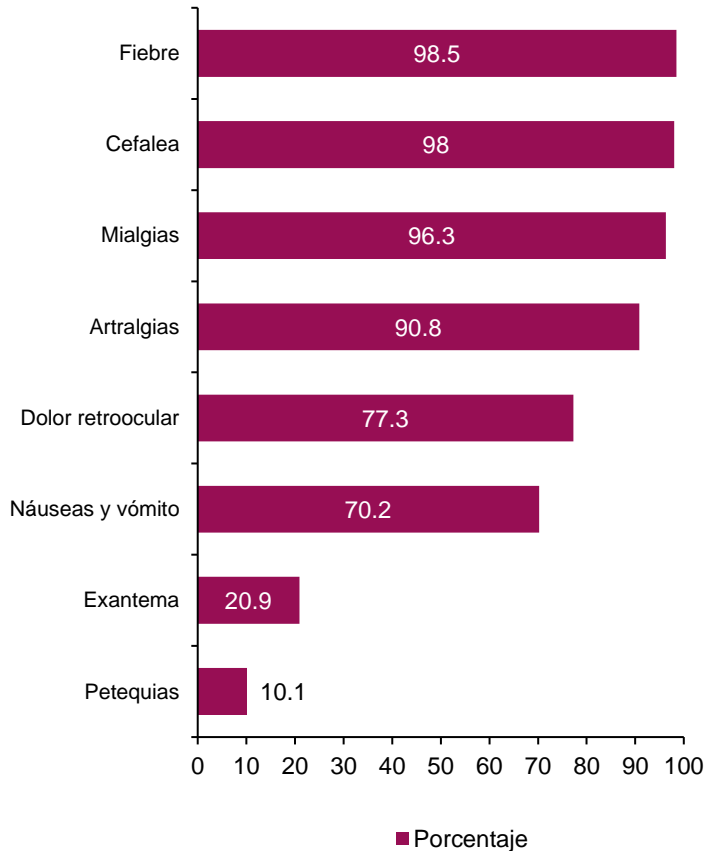
*Corresponden a los casos que se confirmaron por laboratorio durante la semana señalada, la mayoría de ellos (o todos) son con fecha de inicio de síntomas de semanas anteriores

**Defunción con resultado de laboratorio positivo a dengue, pendiente de dictaminación por el Comité Nacional de Vigilancia Epidemiológica

Sintomatología presentada en casos de Dengue con base a su clasificación*

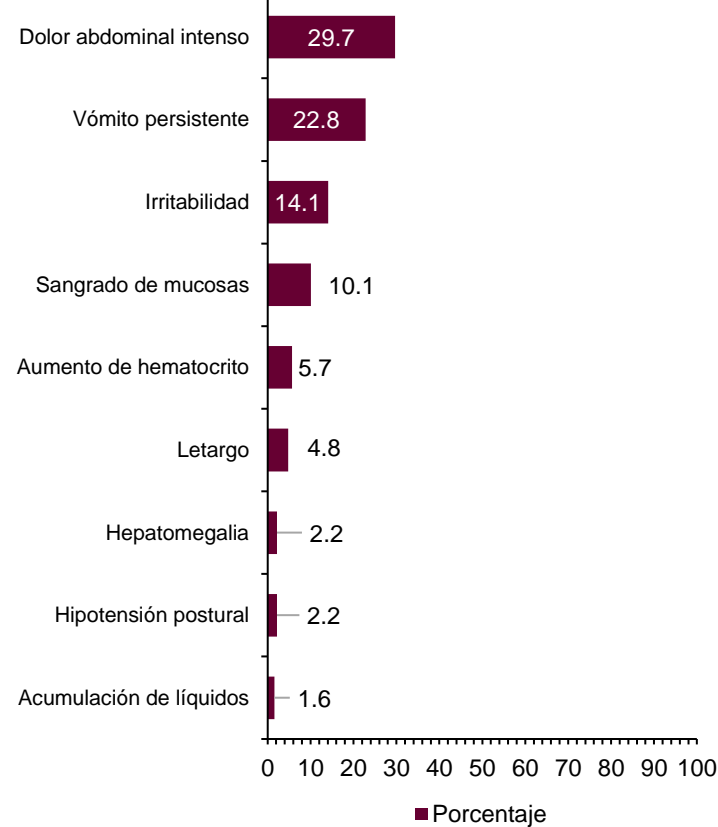
Dengue sin signos de alarma (DSSA)

n=861



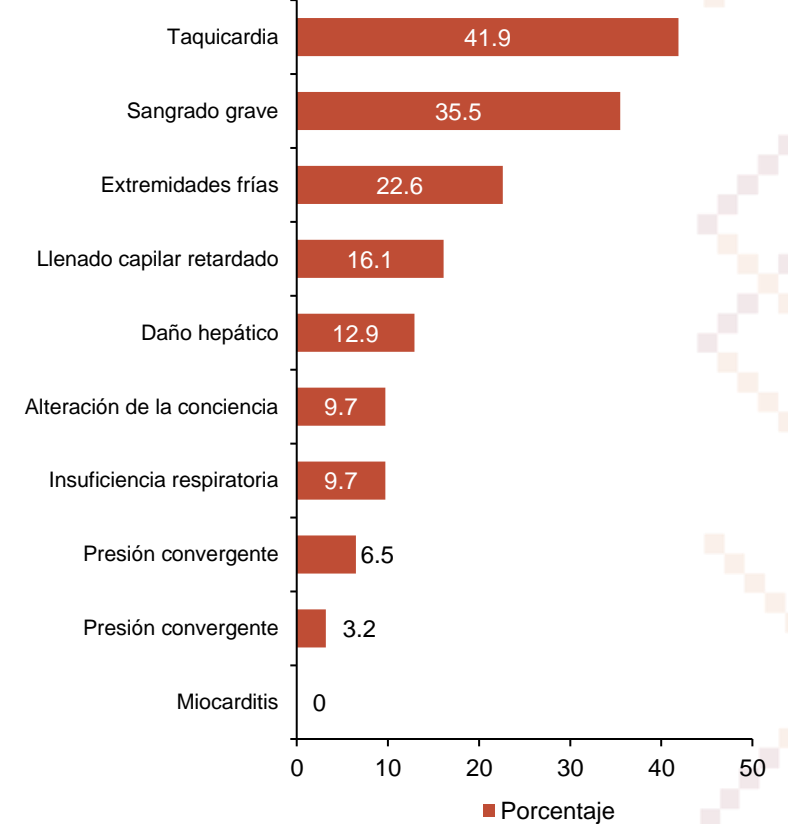
Dengue con signos de alarma (DCSA)

n=688



Dengue grave (DG)

n= 32



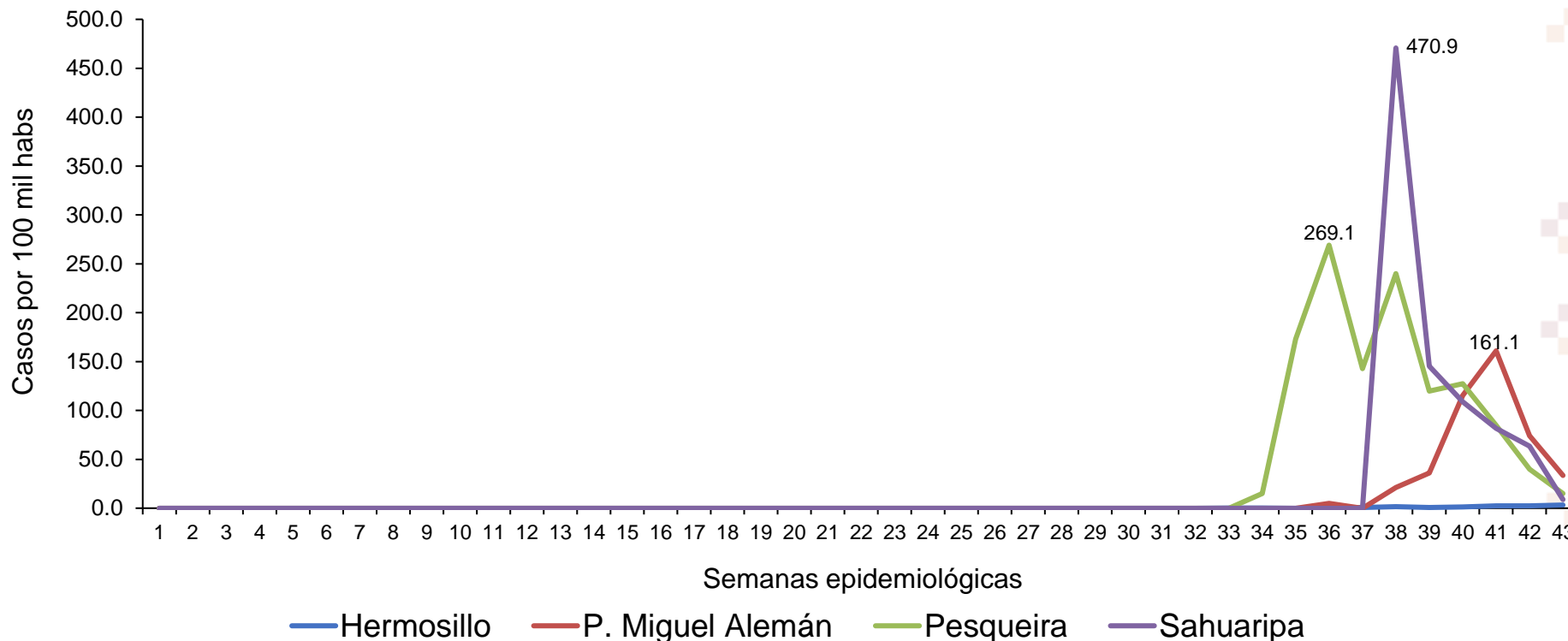
Incidencia de casos de dengue en el Distrito de Salud (DS)* 01

Curva epidémica de dengue por incidencia y localidades del DS 01 2022

Con corte de información al 31 de octubre de 2022

Se muestra los casos estimados** de dengue por cada 100 mil habitantes correspondientes a localidades del Distrito de Salud 01 (Hermosillo)

Observamos que fue la localidad de Sahuaripa donde inició el brote en este Distrito, seguido por la localidad de Pesqueira. En las últimas semanas el Poblado Miguel Alemán es la localidad con mayor incidencia



*DS. Las Jurisdicciones Sanitarias cambian su nomenclatura a Distritos de Salud, derivado de cambios al Reglamento Interno de los Servicios de Salud de Sonora, con efecto a partir del 07 de octubre del 2022

La división de DS en Sonora corresponde a: DS01 Hermosillo, DS02 Caborca, DS03 Santa Ana, DS04 Cajeme, DS05 Navojoa y DS06 San Luis Río Colorado

** Casos estimados: Casos confirmados mas casos probables multiplicados por el porcentaje de positividad de la semana epidemiológica correspondiente

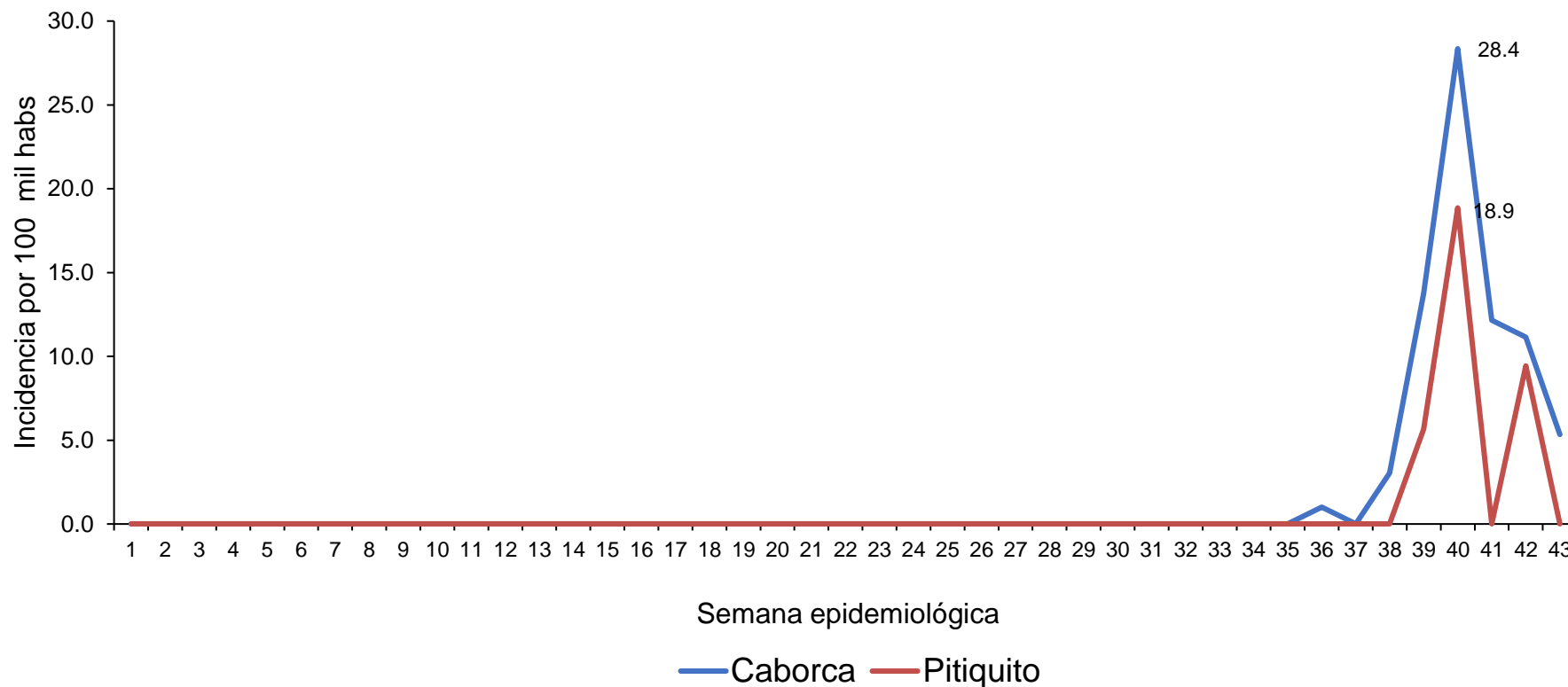
Fuente: SINAVE/DGE/SALUD/Sistema Especial de Vigilancia Epidemiológica de Enfermedades Transmitidas por Vector con información a la SE 43 2022

Incidencia de casos de dengue en el Distrito de Salud (DS)* 02

Curva epidémica de dengue por incidencia y localidades del DS 02 2022
Corte de información al 31 de octubre de 2022

Se muestra los casos estimados** de dengue por cada 100 mil habitantes correspondientes a localidades del Distrito de Salud 02 (Caborca)

Observamos que el municipio de Caborca inició con casos, y aunque Pitiquito registró una incidencia mayor en la SE 40, Caborca con una mayor población expuesta representa el principal foco de transmisión en la semana actual



*DS. Las Jurisdicciones Sanitarias cambian su nomenclatura a Distritos de Salud, derivado de cambios al Reglamento Interno de los Servicios de Salud de Sonora, con efecto a partir del 07 de octubre del 2022

La división de DS en Sonora corresponde a: DS01 Hermosillo, DS02 Caborca, DS03 Santa Ana, DS04 Cajeme, DS05 Navojoa y DS06 San Luis Río Colorado

** Casos estimados: Casos confirmados mas casos probables multiplicados por el porcentaje de positividad de la semana epidemiológica correspondiente

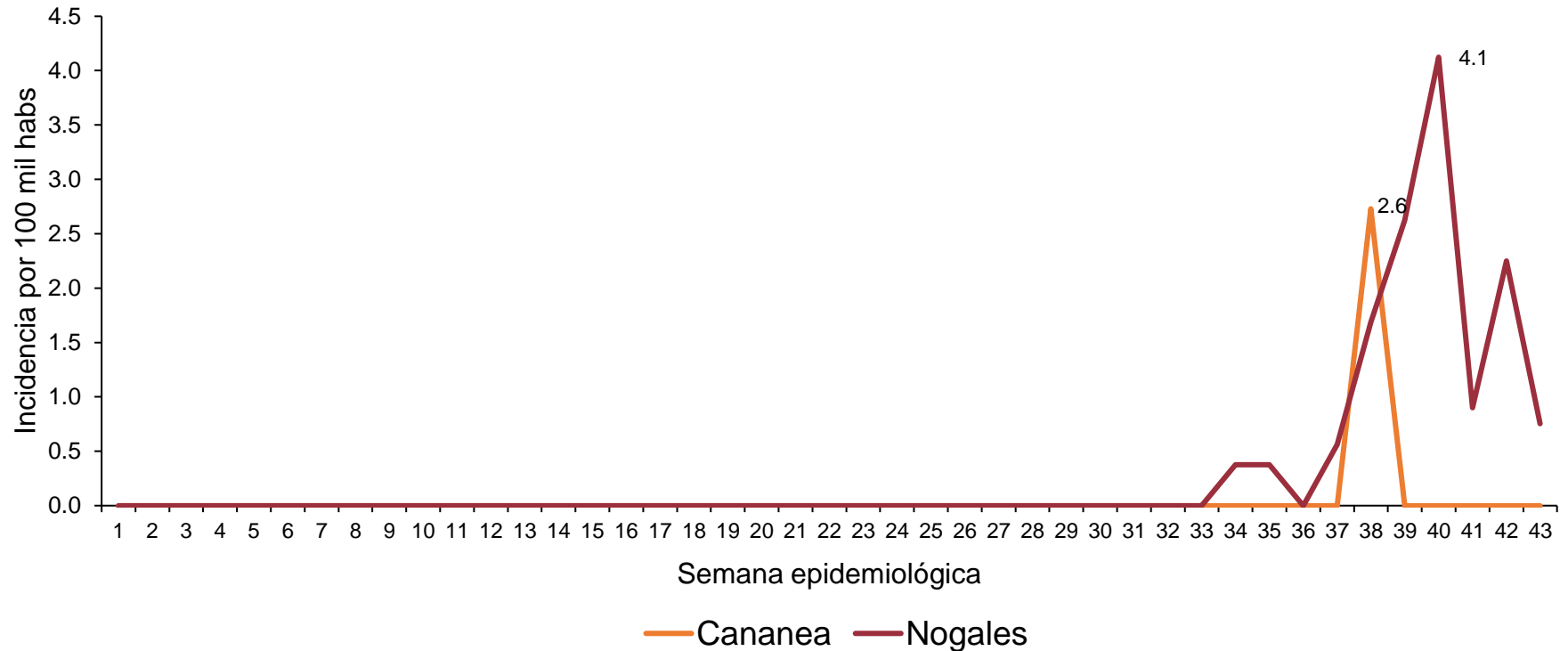
Fuente: SINAVE/DGE/SALUD/Sistema Especial de Vigilancia Epidemiológica de Enfermedades Transmitidas por Vector con información a la SE 43 2022

Incidencia de casos de dengue en el Distrito de Salud (DS)* 03

Curva epidémica de dengue por incidencia y localidades de la DS 03 2022
Corte de información al 31 de octubre de 2022

Se muestra los casos estimados** de dengue por cada 100 mil habitantes correspondientes a localidades del Distrito de Salud 03 (Santa Ana)

Aunque con incidencias por debajo de la media estatal, figuran con casos los municipios de Cananea y Nogales, actualmente éste último con mayor magnitud, siendo el municipio con mayor población expuesta



*DS. Las Jurisdicciones Sanitarias cambian su nomenclatura a Distritos de Salud, derivado de cambios al Reglamento Interno de los Servicios de Salud de Sonora, con efecto a partir del 07 de octubre del 2022

La división de DS en Sonora corresponde a: DS01 Hermosillo, DS02 Caborca, DS03 Santa Ana, DS04 Cajeme, DS05 Navojoa y DS06 San Luis Río Colorado

** Casos estimados: Casos confirmados mas casos probables multiplicados por el porcentaje de positividad de la semana epidemiológica correspondiente

Fuente: SINAVE/DGE/SALUD/Sistema Especial de Vigilancia Epidemiológica de Enfermedades Transmitidas por Vector con información a la SE 43 2022

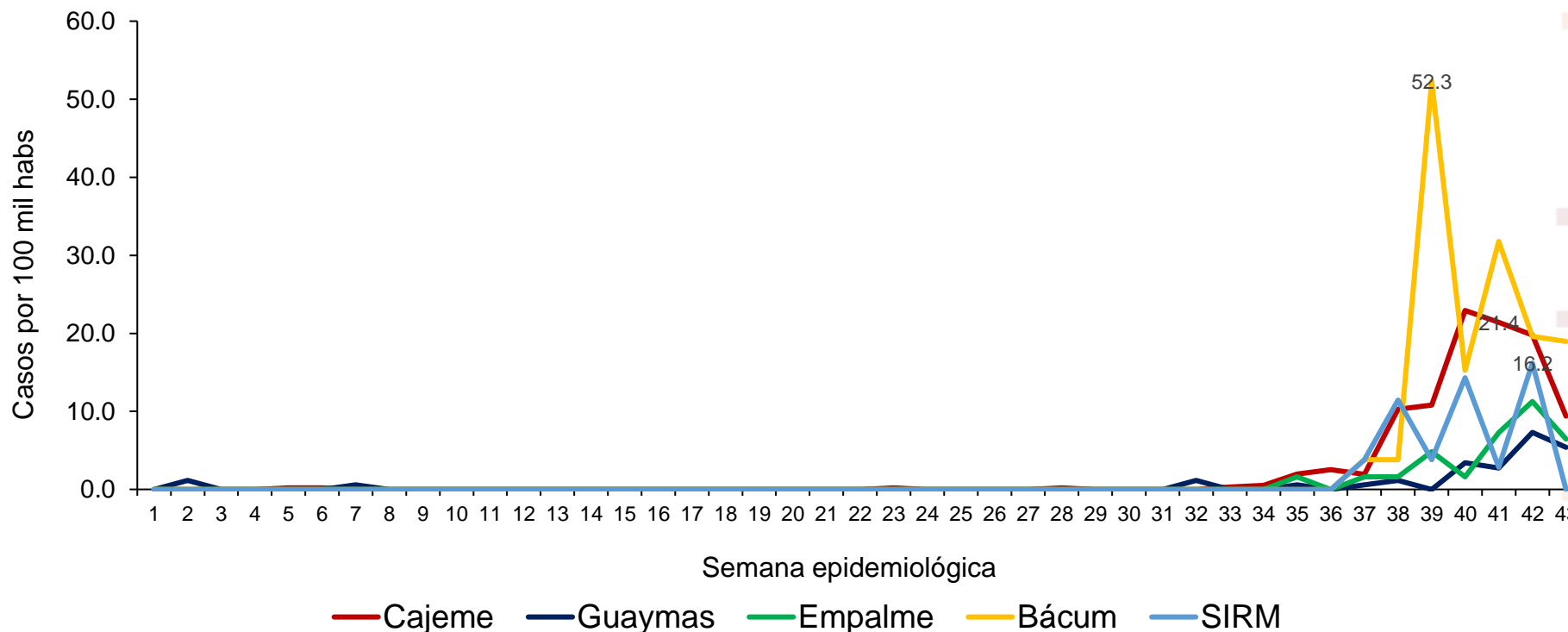
Incidencia de casos de dengue en el Distrito de Salud (DS)* 04

Curva epidémica de dengue por incidencia y municipios de la DS 04 2022

Corte de información al 31 de octubre de 2022

Se muestra los casos estimados** de dengue por cada 100 mil habitantes correspondientes a localidades del Distrito de Salud 04 (Cajeme)

Resalta un repunte en la incidencia del municipio de Bácum en las últimas semanas, sin embargo el municipio con más población, Cajeme, presenta una alta incidencia, similar que otros municipios con menos población. Esta situación coloca a Cajeme como el principal foco del brote de dengue en el DS 04



*DS. Las Jurisdicciones Sanitarias cambian su nomenclatura a Distritos de Salud, derivado de cambios al Reglamento Interno de los Servicios de Salud de Sonora, con efecto a partir del 07 de octubre del 2022

La división de DS en Sonora corresponde a: DS01 Hermosillo, DS02 Caborca, DS03 Santa Ana, DS04 Cajeme, DS05 Navojoa y DS06 San Luis Río Colorado

** Casos estimados: Casos confirmados mas casos probables multiplicados por el porcentaje de positividad de la semana epidemiológica correspondiente

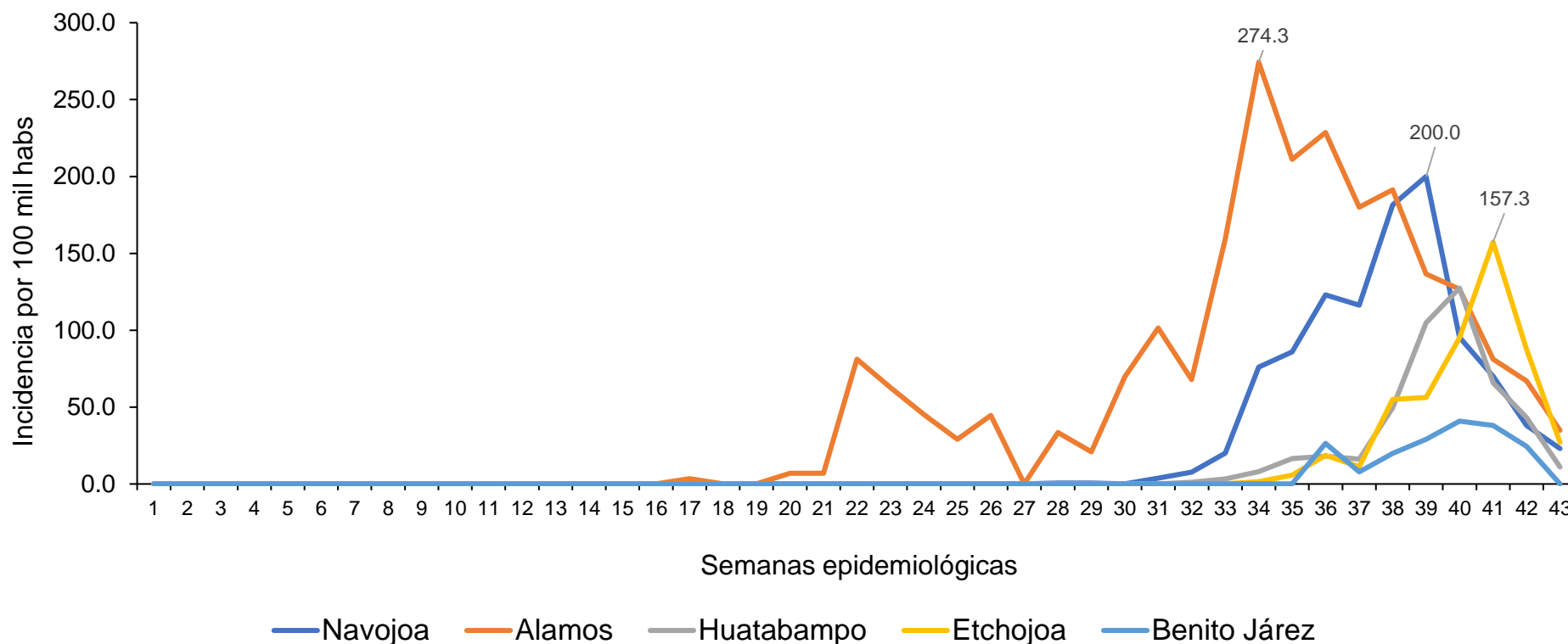
Incidencia de casos de dengue en el Distrito de Salud (DS)* 05

Curva epidémica de dengue por incidencia y localidades del DS 05 2022

Corte de información al 31 de octubre de 2022

Se muestra los casos confirmados de dengue por cada 100 mil habitantes correspondientes a localidades del Distrito de Salud 05 (Navojoa)

Es evidente el brote prolongado en el municipio de Álamos, con una incidencia que registró su mayor repunte hacia la SE 34, posteriormente fue municipio de Navojoa donde se registró la mayor incidencia. Actualmente, se suman Huatabampo y Etchojoa con incidencias similares; un riesgo de dengue incrementado en el sur de la Entidad.



*DS. Las Jurisdicciones Sanitarias cambian su nomenclatura a Distritos de Salud, derivado de cambios al Reglamento Interno de los Servicios de Salud de Sonora, con efecto a partir del 07 de octubre del 2022
La división de DS en Sonora corresponde a: DS01 Hermosillo, DS02 Caborca, DS03 Santa Ana, DS04 Cajeme, DS05 Navojoa y DS06 San Luis Río Colorado

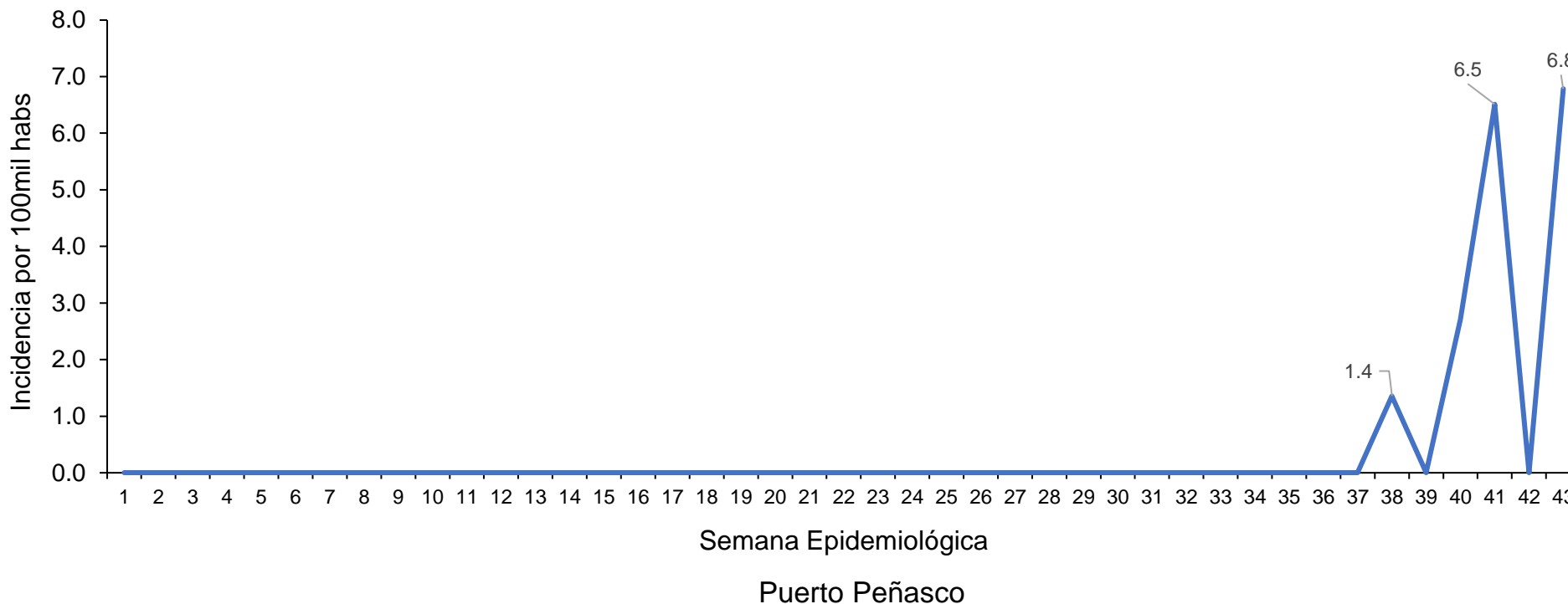
Fuente: SINAVE/DGE/SALUD/Sistema Especial de Vigilancia Epidemiológica de Enfermedades Transmitidas por Vector con información a la SE 43 2022

Incidencia de casos de dengue en el Distrito de Salud (DS)* 06

Curva epidémica de dengue por incidencia y localidad de Puerto Peñasco del DS 06 2022
Corte de información al 31 de octubre de 2022

Se muestra los casos estimados** de dengue por cada 100 mil habitantes correspondientes a localidades del Distrito de Salud 06 (San Luis Río Colorado)

La única localidad con casos en el DS 06 es Puerto Peñasco, y aunque la incidencia es baja, esta localidad tiene un antecedente de brote severo de dengue en años previos



*DS. Las Jurisdicciones Sanitarias cambian su nomenclatura a Distritos de Salud, derivado de cambios al Reglamento Interno de los Servicios de Salud de Sonora, con efecto a partir del 07 de octubre del 2022

La división de DS en Sonora corresponde a: DS01 Hermosillo, DS02 Caborca, DS03 Santa Ana, DS04 Cajeme, DS05 Navojoa y DS06 San Luis Río Colorado

** Casos estimados: Casos confirmados mas casos probables multiplicados por el porcentaje de positividad de la semana epidemiológica correspondiente

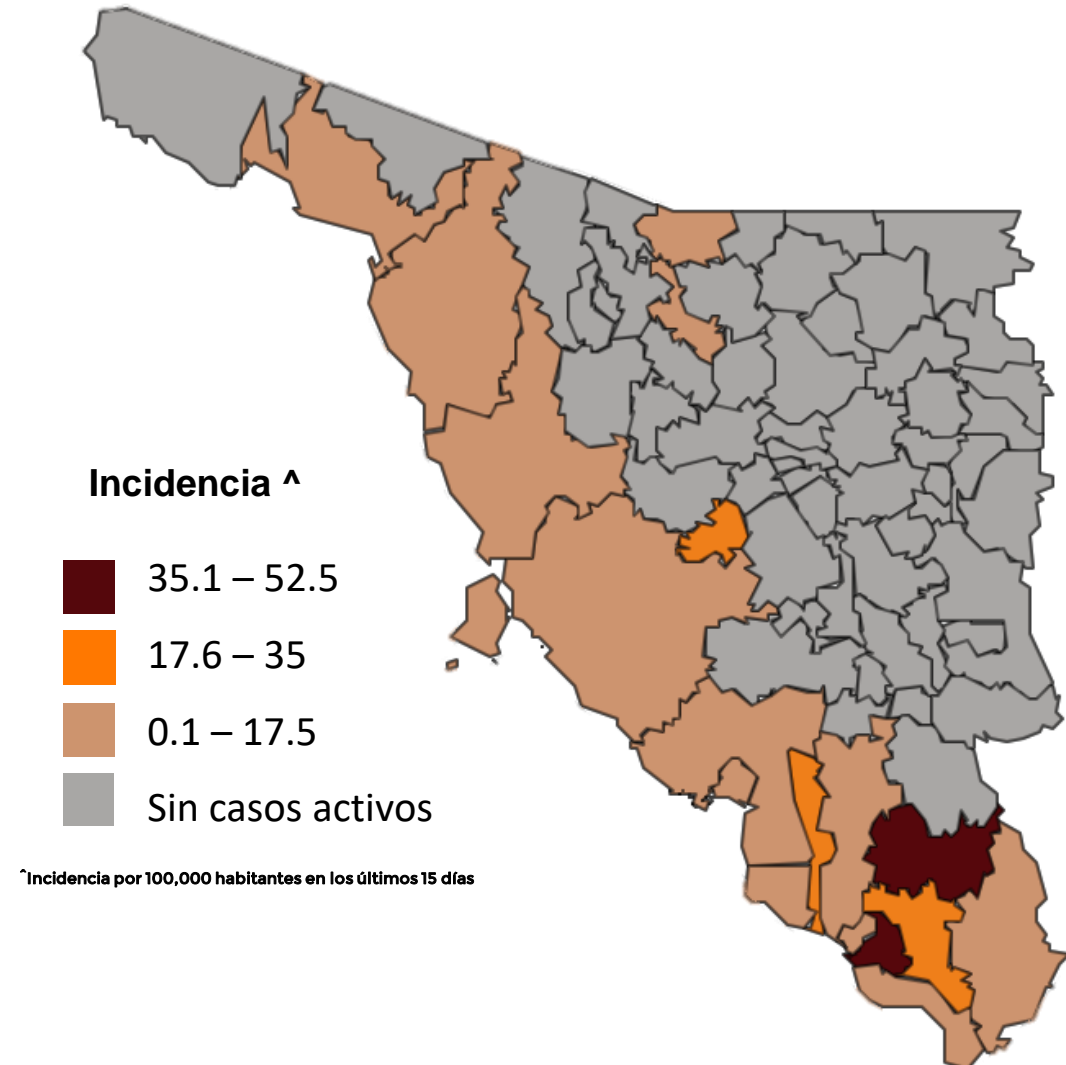
Casos confirmados a Dengue de las últimas 2 semanas de 2022

Casos de dengue por municipio de residencia^^

Municipio	Casos	I.A [^]
Quiriego	2	52.5
Etchojoa	35	49.7
Bácum	6	22.6
Navojoa	40	21.7
San Miguel de Horcasitas	2	17.9
Cajeme	75	15.6
Empalme	8	12.8
San Ignacio Río Muerto	2	12.4
Benito Juárez	3	11.8
Huatabampo	10	11
Pitiquito	1	9.3
Hermosillo	79	8.4
Álamos	2	6.8
Guaymas	10	5.7
Magdalena	2	5.6
Caborca	5	5.1
Puerto Peñasco	3	4.1
Nogales	4	1.5
Totales	289	9.2

^^ Información correspondiente a los últimos 15 días.


^ Incidencia por 100,000 habitantes.





INFORME EPIDEMIOLÓGICO CHIKUNGUNYA Y ZIKA, SONORA 2022

Semana Epidemiológica (SE) 43, del 23 al 29 octubre 2022



Informe Epidemiológico Zika y Chikungunya, Sonora 2022

Chikungunya

En Sonora han transcurrido 6 años y cuatro meses sin casos de chikungunya, el último caso ocurrió en la semana epidemiológica 26 del año 2016

A nivel nacional en el presente año se han confirmado 1 caso de Chikungunya en el Estado de Baja California Sur

En el 2021 a nivel nacional se reportaron 4 casos de Chikungunya, en los Estados de Oaxaca, Coahuila, Guerrero y Tabasco

Zika

Han transcurrido 2 años y 11 meses, sin casos de Zika en el Estado; el último caso registrado ocurrió en la semana epidemiológica 49 de 2019

A nivel nacional en el presente año se han confirmado 11 casos de zika en los Estados de Morelos (5). Chiapas y Oaxaca (2 cada uno), México y Sinaloa (1 cada uno)

A nivel nacional durante 2021 se reportaron 20 casos de Zika en los Estados de Oaxaca y Morelos (9 cada uno), Quintana Roo y Veracruz (1 cada uno)

MEDIDAS DE PROTECCIÓN DENGUE



LAVA

Cepilla con agua y jabón cada tercer día y el interior de bebederos de mascotas, floreros, o depósitos que acumulen agua



TAPA

Siempre todo contenedor donde almacenes agua, así como tinacos, tambos y cubetas.



VOLTEA

Objetos que no utilices y que acumulen agua, como platos, vasos, y basura.



TIRA

Objetos que no utilices y que acumulen agua, como platos, vasos, y basura.



UTILIZA

De preferencia camisa manga larga, y utiliza repelente antimosquitos.

Directorio

Dr. José Luis Alomía Zegarra
Secretario de Salud Pública

Dra. Gabriela del Carmen Nucamendi
Subsecretaria de Servicios de Salud

Dr. Jorge Laureano Eugenio
Director General de Promoción a la Salud y Prevención de Enfermedades (DGPROSPE)

Dr. Universo Ortiz Arballo
Director de Epidemiología

Dr. Víctor Abel Coronado Félix
Subdirector de Epidemiología

QBC. Jesús Manuel Contreras García
Responsable del Sistema Especial de Enfermedades Transmitidas por Vector